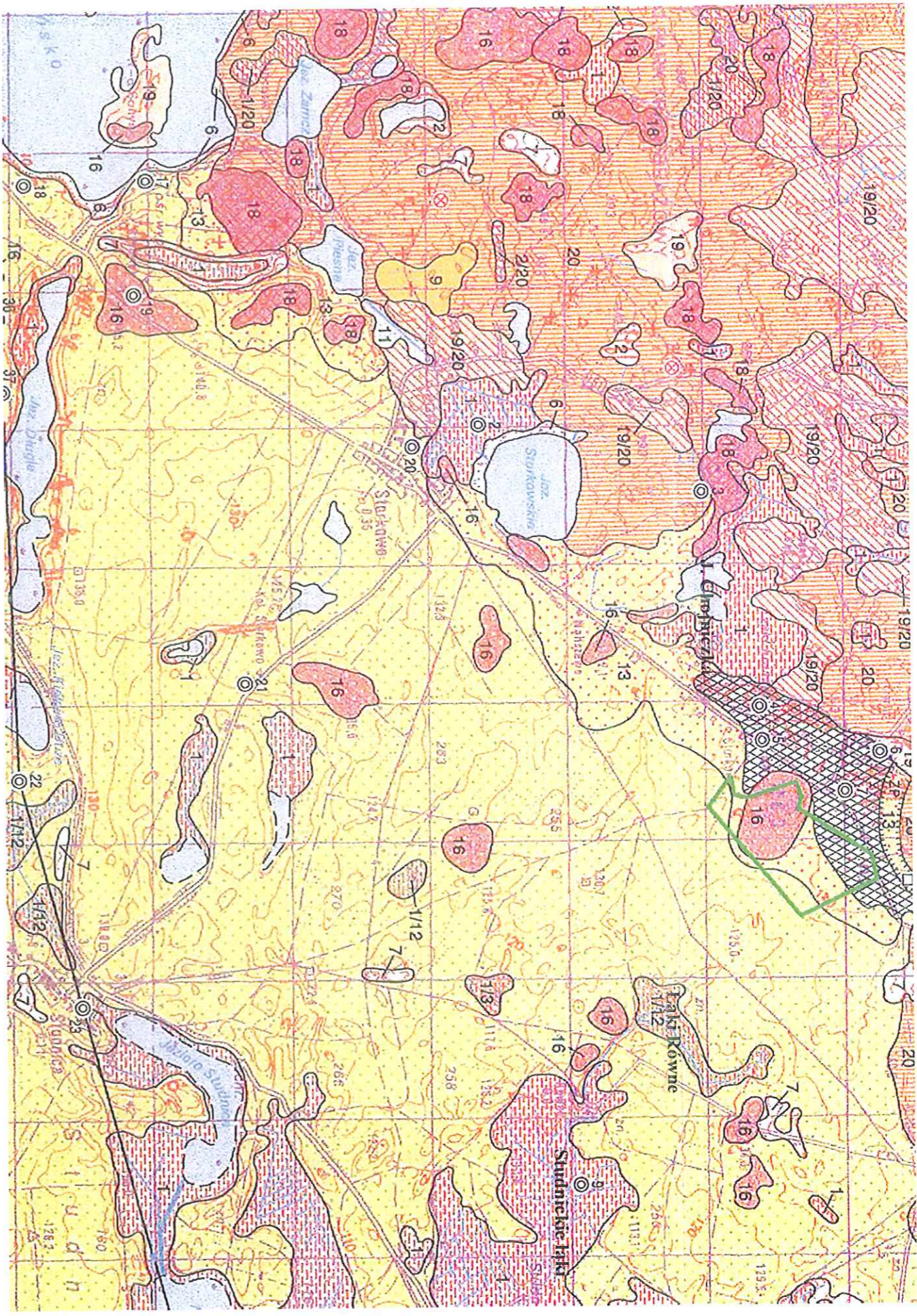


Rys. 2 Fragment mapy geologicznej Polski arkusz Insko (232). Skala 1:50000



Granice złoza „Ginawa”

OBJAŚNIENIA BARW I SYMBOLI

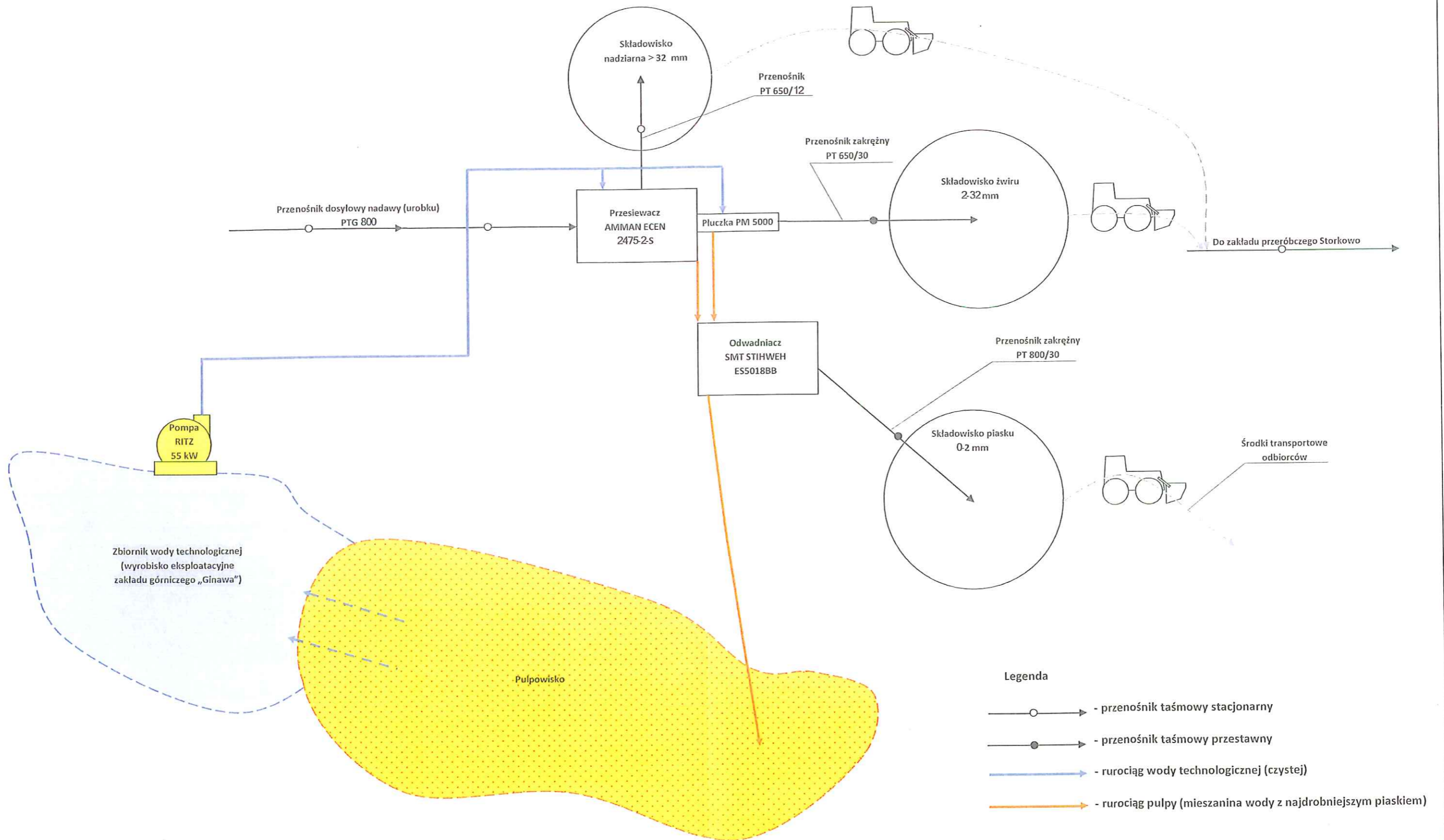
HOLOCEN		PLEJSTOCEN			
1	1/3	11	11 ^{Q₃₂}	22	1/3 ^{Q_{3w}}
2	2/5	12	12 ^{Q₃₂}	23	1/3 ^{Q_{3w}}
3	3/12	13	13 ^{Q₃₂}	24	1/3 ^{Q_{3w}}
4	4/15	14	14 ^{Q₃₂}	25	1/3 ^{Q_{3w}}
5	5/20	15	15 ^{Q₃₂}	26	1/3 ^{Q_{3w}}
6	6/20	16	16 ^{Q₃₂}	27	1/3 ^{Q_{3w}}
7	7/20	17	17 ^{Q₃₂}	28	1/3 ^{Q_{3w}}
8	8/20	18	18 ^{Q₃₂}	29	1/3 ^{Q_{3w}}
9	9/20	19	19 ^{Q₃₂}	30	1/3 ^{Q_{3w}}
10	10/20	20	20 ^{Q₃₂}		
11	11/20	21	21 ^{Q₃₂}		
12	12/20				
13	13/20				
14	14/20				
15	15/20				
16	16/20				
17	17/20				
18	18/20				
19	19/20				
20	20/20				
21	21/20				
22	22/20				

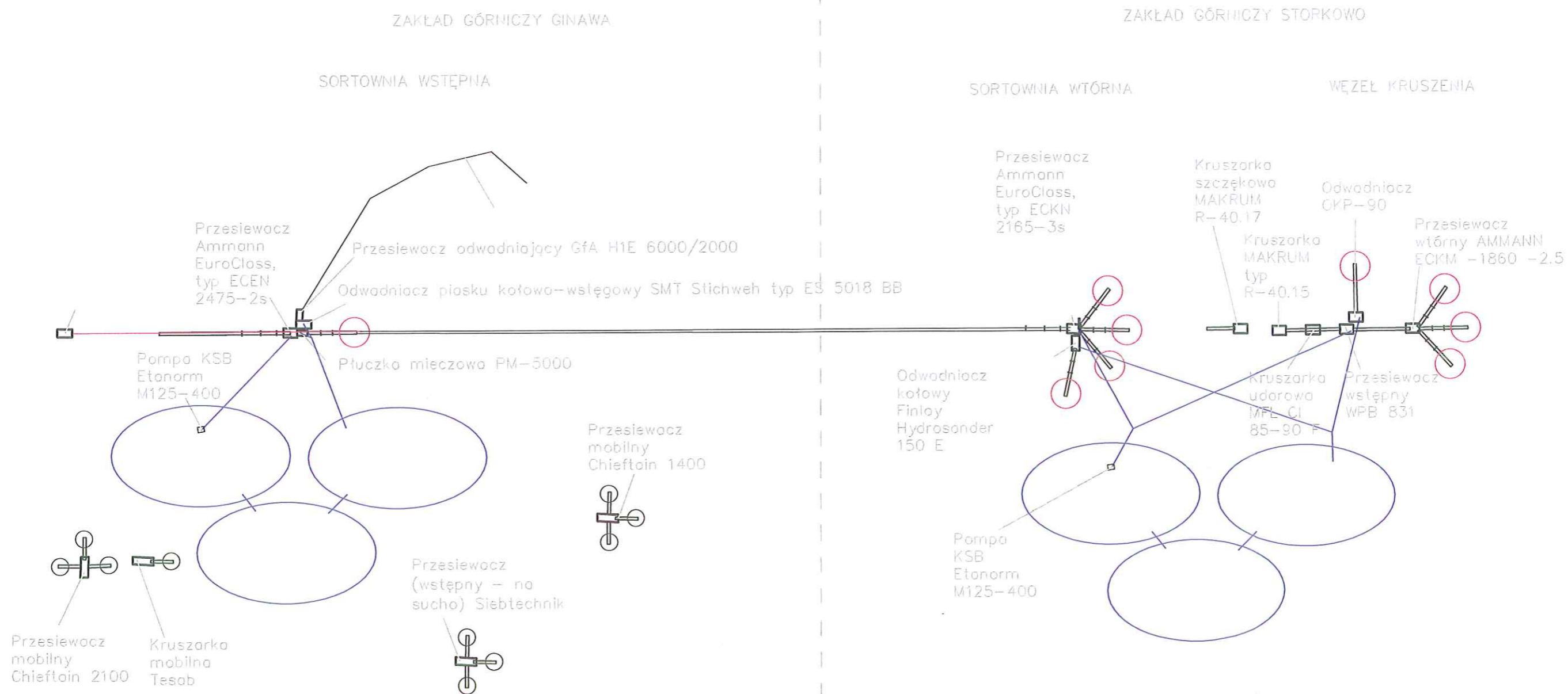
1	1/3	3	3 ^{Q₁}	11	11 ^{Q₃₂}	22	1/3 ^{Q_{3w}}
2	2/5	4	4 ^{Q₁}	12	12 ^{Q₃₂}	23	1/3 ^{Q_{3w}}
3	3/12	5	5 ^{Q₁}	13	13 ^{Q₃₂}	24	1/3 ^{Q_{3w}}
4	4/15	6	6 ^{Q₁}	14	14 ^{Q₃₂}	25	1/3 ^{Q_{3w}}
5	5/20	7	7 ^{Q₁}	15	15 ^{Q₃₂}	26	1/3 ^{Q_{3w}}
6	6/20	8	8 ^{Q₁}	16	16 ^{Q₃₂}	27	1/3 ^{Q_{3w}}
7	7/20	9	9 ^{Q₁}	17	17 ^{Q₃₂}	28	1/3 ^{Q_{3w}}
8	8/20	10	10 ^{Q₁}	18	18 ^{Q₃₂}	29	1/3 ^{Q_{3w}}
9	9/20			19	19 ^{Q₃₂}	30	1/3 ^{Q_{3w}}
10	10/20			20	20 ^{Q₃₂}		
11	11/20			21	21 ^{Q₃₂}		
12	12/20						
13	13/20						
14	14/20						
15	15/20						
16	16/20						
17	17/20						
18	18/20						
19	19/20						
20	20/20						
21	21/20						
22	22/20						

1	1/3	3	3 ^{Q₁}	11	11 ^{Q₃₂}	22	1/3 ^{Q_{3w}}
2	2/5	4	4 ^{Q₁}	12	12 ^{Q₃₂}	23	1/3 ^{Q_{3w}}
3	3/12	5	5 ^{Q₁}	13	13 ^{Q₃₂}	24	1/3 ^{Q_{3w}}
4	4/15	6	6 ^{Q₁}	14	14 ^{Q₃₂}	25	1/3 ^{Q_{3w}}
5	5/20	7	7 ^{Q₁}	15	15 ^{Q₃₂}	26	1/3 ^{Q_{3w}}
6	6/20	8	8 ^{Q₁}	16	16 ^{Q₃₂}	27	1/3 ^{Q_{3w}}
7	7/20	9	9 ^{Q₁}	17	17 ^{Q₃₂}	28	1/3 ^{Q_{3w}}
8	8/20	10	10 ^{Q₁}	18	18 ^{Q₃₂}	29	1/3 ^{Q_{3w}}
9	9/20			19	19 ^{Q₃₂}	30	1/3 ^{Q_{3w}}
10	10/20			20	20 ^{Q₃₂}		
11	11/20			21	21 ^{Q₃₂}		
12	12/20						
13	13/20						
14	14/20						
15	15/20						
16	16/20						
17	17/20						
18	18/20						
19	19/20						
20	20/20						
21	21/20						
22	22/20						

1	1/3	3	3 ^{Q₁}	11	11 ^{Q₃₂}	22	1/3 ^{Q_{3w}}
2	2/5	4	4 ^{Q₁}	12	12 ^{Q₃₂}	23	1/3 ^{Q_{3w}}
3	3/12	5	5 ^{Q₁}	13	13 ^{Q₃₂}	24	1/3 ^{Q_{3w}}
4	4/15	6	6 ^{Q₁}	14	14 ^{Q₃₂}	25	1/3 ^{Q_{3w}}
5	5/20	7	7 ^{Q₁}	15	15 ^{Q₃₂}	26	1/3 ^{Q_{3w}}
6	6/20	8	8 ^{Q₁}	16	16 ^{Q₃₂}	27	1/3 ^{Q_{3w}}
7	7/20	9	9 ^{Q₁}	17	17 ^{Q₃₂}	28	1/3 ^{Q_{3w}}
8	8/20	10	10 ^{Q₁}	18	18 ^{Q₃₂}	29	1/3 ^{Q_{3w}}
9	9/20			19	19 ^{Q₃₂}	30	1/3 ^{Q_{3w}}
10	10/20			20	20 ^{Q₃₂}		
11	11/20			21	21 ^{Q₃₂}		
12	12/20						
13	13/20						
14	14/20						
15	15/20						
16	16/20						
17	17/20						
18	18/20						
19	19/20						
20	20/20						
21	21/20						
22	22/20						

Schemat projektowanego układu przesiewania oraz obiegu wody technologicznej







Burmistrz Węgorzyna

73-155 WĘGORZYNO ul. Rynek 1 tel 91 39 71 563, fax 91 39 71 567

e-mail: urzad@wegorzyno.pl; <http://www.wegorzyno.pl>

Węgorzyno, dnia 06.03.2014r.

Nasz znak: WIKiR.6720.1.3.2014.AA

Szczecińskie Kopalnie
Surowców Mineralnych S.A.
ul. Tartaczna 9
70-893 Szczecin

Dot. pisma SKSM/DGG/2014/44 z dnia 11.02.2014r.

W nawiązaniu do pisma z dnia 11.02.2014r. znak: SKSM/DGG/2014/44 dotyczącego podania informacji o najbliższych terenach chronionych akustycznie dla planowanego przedsięwzięcia pn. „Zmiana koncesji na wydobywanie kruszywa naturalnego ze złoża „Ginawa”, położonego w miejscowości Ginawa, dz. nr 88/4, Gmina Węgorzyno, powiat łobeski, województwo zachodniopomorskie” uprzejmie informuję, że Gmina Węgorzyno nie posiada obowiązującego planu zagospodarowania przestrzennego dla ww. działki oraz terenów jej sąsiadujących. Plan zagospodarowania przestrzennego utracił ważność 31.12.2003 r.

Zgodnie z art. 115. Ustawy Prawo ochrony środowiska (Dz.U.2013.1232 t.j.) w razie braku miejscowego planu zagospodarowania przestrzennego oceny, czy teren należy do rodzajów terenów, o których mowa w art. 113 ust. 2 pkt 1 ustawy, właściwe organy dokonują na podstawie faktycznego zagospodarowania i wykorzystywania tego i sąsiednich terenów.

Zgodnie z rozporządzeniem Ministra Środowiska z dnia 14 czerwca 2007r. w sprawie dopuszczalnych poziomów hałasu w środowisku (Dz. U.2014.112. t.j.) najbliższymi terenami chronionymi, położonymi na terenie Gminy Węgorzyno są:

Obręb	Nr działki	Rodzaj terenu	Odległość od terenu inwestycji ¹⁾	Dopuszczalny poziom hałasu	
				L_{AeqD} ²⁾	L_{AeqN} ³⁾
Ginawa	81/1	Tereny zabudowy mieszkaniowej jednorodzinnej	1877,01 m	50	40
Wiewiecko	62/6	Tereny zabudowy mieszkaniowej jednorodzinnej	1503,70 m	50	40
Stare Węgorzynko	51/1	Tereny zabudowy mieszkaniowej jednorodzinnej	2634,83 m	50	40

1) odległość liczona jest od – do granicy działki

2) przedział czasu odniesienia równy 8 najmniej korzystnym godzinom dnia kolejno po sobie następującym

3) przedział czasu odniesienia równy 1 najmniej korzystnej godzinie nocy

Ponadto na terenie działki 88/8 położonej w obrębie Ginawa (graniczącej bezpośrednio z dz. nr 88/4) w odległości 1731,50 metrów od granicy działki znajdują się budynki o funkcji produkcyjnej, usługowej i gospodarczej dla rolnictwa.

Informuję także, że tutejszy organ nie posiada informacji dotyczących planowanego zagospodarowania terenów znajdujących się w otoczeniu przedmiotowej działki.

Z up. BURMISTRZA

Maria Banasik
SEKRETARZ GMINY

Szczecińskie Kopalnie
Surowców Mineralnych S.A.
w Szczecinie
ul. Tartaczna 9
70-893 Szczecin

Urząd Gminy i Miasta w Ińsku
ul. Wolności 100 74-100 Ińsk
tel. 14 62 40 10 00 fax 14 62 40 10 01
e-mail: urzad@inysko.pl

Nasz znak: GP.6724.13.2014.JC

Data: 03.03.2014 rok

W odpowiedzi na pismo znak SKSM/DGG/2014/52 z dnia 11 lutego 2014 roku (data wpływu 18.02.2014 rok) w sprawie udostępnienia informacji dla terenów chronionych akustycznie, dla planowanego przedsięwzięcia na działce nr geodezyjny 88/4 obręb Ginawa gmina Węgorzyno, Urząd Gminy i Miasta w Ińsku informuje, że najbliższe tereny chronione akustycznie na terenie naszej gminy to:

1. Działka nr geodezyjny 51/1 położona obręb ewidencyjny Waliszewo, współrzędne geograficzne N: 53°37'17" E:15°37'10". Teren zabudowy jednorodzinnej zagrodowej. Odległość od planowanej inwestycji ok. 750 m. Dopuszczalny poziom hałasu w [dB] 55 równy 8 najmniej korzystnym godzinom dnia kolejno po sobie następującym.
2. Działki nr geodezyjny 320/6, 320/9 położone w obrębie ewidencyjnym Granica, współrzędne geograficzne N: 53°37'54" E:15°37'9". Teren zabudowy jednorodzinnej zagrodowej. Odległość od planowanej inwestycji ok. 900 m. Dopuszczalny poziom hałasu w [dB] 55 równy 8 najmniej korzystnym godzinom dnia kolejno po sobie następującym.

BURMISTRZ
Andrzej Raciowski

Otrzymują:

1. Adresat
2. a/a