

Przewodniczący Rady Miejskiej

73-155 WĘGORZYNO ul. Rynek 1 tel. (0 91) 39 71 190, fax (0 91) 39 71 567
e-mail: rada.miejska@wegorzyno.pl <http://www.wegorzyno.pl>

RM.0002.14.2011.WW

Węgorzyno, dnia 6 marca 2011r.

Mieszkańcy Gminy Węgorzyno

ZAWIADOMIENIE

Na podstawie art. 20 ust. 1 ustawy z dnia 8 marca 1990 r. o samorządzie gminnym i § 31 ust. 3 Statutu Gminy Węgorzyno

zwołuję

XIV sesję Rady Miejskiej w Węgorzynie

na czwartek 15 marca 2012 r. o godz. 16:30

w sali konferencyjnej Urzędu Miejskiego w Węgorzynie - I piętro.

Z poważaniem

PRZEWODNICZĄCY
RADY MIEJSKIEJ

Jana Mazuro
Jan Mazuro

Posiedzenia Komisji Rady Miejskiej:

- 13 marca 2012 roku o godz. 10:00 odbędzie się posiedzenie Komisji Budżetowo – Gospodarczej oraz Komisji Społeczno – Oświatowej w sprawie zaopiniowania materiałów na sesję.

Materiały będące przedmiotem sesji dostępne są na stronie www.wegorzyno.pl

PORZĄDEK OBRAD
XIV sesji Rady Miejskiej w Węgorzynie
zwołanej na czwartek 15 marca 2012 roku na godzinę 16³⁰
w sali konferencyjnej Urzędu Miejskiego w Węgorzynie

- I. Sprawy regulaminowe:**
- a) otwarcie posiedzenia, powitanie gości i stwierdzenie quorum
 - b) przedstawienie porządku sesji
 - c) przyjęcie protokołu z posiedzenia XIII sesji Rady Miejskiej w Węgorzynie z 26 stycznia 2012 roku
- II. Interpelacje, wnioski i zapytania radnych**
- III. Informacje:**
- a) informacja Burmistrza z działalności między sesjami (ustna)
- IV. Podjęcie uchwał w sprawie:**
1. zaopiniowania wniosku o uznanie za ochronne lasów Skarbu Państwa będących w zarządzie Państwowego Gospodarstwa Leśnego Lasy Państwowe Nadleśnictwa Łobez – **druk nr 1**
 2. zmian w budżecie Gminy Węgorzyno na rok 2012 – **druk nr 2**
 3. wyrażenia zgody na wyodrębnienie funduszu sołeckiego w budżecie Gminy Węgorzyno – **druk nr 3**
 4. przejęcia przez Gminę Węgorzyno zadania publicznego zarządzania drogami powiatowymi – **druk nr 4**
 5. wyrażenia zgody na nieodpłatne nabycie od Skarbu Państwa nieruchomości gruntowej niezabudowanej – **druk nr 5**
 6. wyrażenia zgody na nabycie nieruchomości niezabudowanej, położonej w obrębie Stare Węgorzyno w gm. Węgorzyno, stanowiącej działkę nr 94/14 o pow. 1,52 ha – **druk nr 6**
 7. wyrażenia zgody na nieodpłatne nabycie od Skarbu Państwa nieruchomości gruntowej zabudowanej – **druk nr 7**
 8. wyrażenia zgody na nieodpłatne nabycie od Skarbu Państwa nieruchomości gruntowej niezabudowanej – **druk nr 8**
- V. Odpowiedzi na wnioski i zapytania radnych oraz na interpelacje zgłoszone na poprzednich sesjach**
- VI. Informacje Przewodniczącego Rady o działaniach podjętych w okresie międzysesyjnym**
- VII. Wolne wnioski i komunikaty**
- VIII. Zakończenie obrad**

**Uchwała Nr XIV/.../2012
Rady Miejskiej w Węgorzynie
z dnia 15 marca 2012 roku**

w sprawie zaopiniowania wniosku o uznanie za ochronne lasów Skarbu Państwa będących w zarządzie Państwowego Gospodarstwa Leśnego Lasy Państwowe Nadleśnictwa Łobez.

Na podstawie art. 18 ust. 2 pkt 15 ustawy z dnia 8 marca 1990 r. o samorządzie gminnym (Dz. U. z 2001 r. Nr 142, poz. 1591; z 2002 r. Nr 23, poz. 220, Nr 62, poz. 558, Nr 113, poz. 984, Nr 153, poz. 1271, Nr 214, poz. 1806; z 2003 r. Nr 80, poz. 717, Nr 162, poz. 1568; z 2004 r. Nr 102, poz. 1055, Nr 116, poz. 1203, Nr 167, poz. 1759; z 2005 r. Nr 172, poz. 1441, Nr 175, poz. 1457, z 2006 r. Nr 17, poz. 128, Nr 181, poz. 1337; z 2007 r. Nr 48, poz. 327, Nr 138, poz. 974, Nr 173, poz. 1218; z 2008 r. Nr 180 poz. 1111, Nr 223, poz. 1458; z 2009 r. Nr 52, poz. 420, Nr 157 poz. 1241; z 2010 r. Nr 28 poz. 142 i 146; Nr 40, poz. 230, Nr 106, poz. 675; z 2011r. Nr 21 poz. 113, Nr 117, poz. 679, Nr 134, poz. 777, Nr 149, poz. 887, Nr 217, poz. 1281 w związku 16 ust. 2 ustawy z dnia 28 września 1991 r. o lasach (Dz. U. z 2011 roku Nr 12 poz. 59, Nr 34, poz. 170, Nr 106, poz. 622, Nr 224, poz. 1337) Rada Miejska w Węgorzynie uchwala, co następuje:

§1

Opiniuje się pozytywnie/negatywnie przedstawiony przez Nadleśnictwo Łobez, wniosek o uznanie za ochronne lasów Skarbu Państwa o pow. 5584,27 ha będących w zarządzie Państwowego Gospodarstwa Leśnego Lasy Państwowe Nadleśnictwa Łobez, położonych w Gminie Węgorzyno w obrębie leśnym Łobez oraz Węgorzyno, zlokalizowanych na działkach wyszczególnionych w załączniku Nr 1 do uchwały.

§2

Wykonanie uchwały powierza się Burmistrzowi Węgorzyna.

§3

Uchwała wchodzi w życie z dniem podjęcia.

Materiały pomocnicze do projektu uchwały w formie map przeglądowych lasów ochronnych dostępne są w Biurze Rady Miejskiej.

Załącznik z wykazem numerów działek ewidencyjnych zostanie rozdany na posiedzeniu Komisji Budżetowo – Gospodarczej oraz Komisji Społeczno – Oświatowej w dniu 13 marca 2012 roku.

UZASADNIENIE

W związku z nowym Planem Urządzenia Lasu obowiązującym na lata 2012-2021 Nadleśnictwo Łobez zwróciło się z prośbą o zaopiniowanie wniosku o uznanie lasów stanowiących własność Skarbu Państwa, a leżących na terenie Gminy Węgorzyno za ochronne.

Zgodnie z art. 16 ust. 1 ustawy z dnia 28 września 1991 r. o lasach (Dz.U. z 2011 r. Nr 12, poz. 59 z późn. zm.) minister właściwy do spraw środowiska, w drodze decyzji, uznaje las za ochronny lub pozbawia go tego charakteru, na wniosek Dyrektora Generalnego. Dokumentem niezbędnym do wydania tej decyzji jest opinia właściwej miejscowo rady gminy.

Natomiast zgodnie z art. 18 ust. 2 pkt 15 ustawy z dnia 8 marca 1990 r. o samorządzie gminnym (Dz.U. z 2001 r. Nr 142, poz. 1591 z późn. zm.) do wyłącznej właściwości rady gminy należy stanowienie w innych sprawach zastrzeżonych ustawami do kompetencji rady gminy.

Lasy ochronne (art. 15 przedmiotowej ustawy) to m.in. lasy położone w granicach administracyjnych miast i w odległości do 10 km od granic administracyjnych miast liczących ponad 50 tys. mieszkańców. Lasy te mają za zadanie ochronę zdrowia człowieka przed szkodliwym oddziaływaniem zanieczyszczeń atmosfery i przed hałasem, mają przez oddziaływanie biotyczne i estetyczne kształtować korzystne dla zdrowia warunki środowiska leśnego.

Celem uznania lasów za ochronne jest zachowanie trwałości lasu, jego ochrony w pobliżu osiedli i terenów przemysłowych poprzez:

- użytkowanie lasu według potrzeb hodowlanych stwierdzonych na gruncie,
- wykonywanie zabiegów ochronnych,
- przebudowa drzewostanów,
- konieczność utrzymania urządzeń związanych z zabezpieczeniem przeciwpożarowym lasu oraz silną penetracją lasu przez okoliczną ludność
- czasowe lub stałe ograniczenie dostępu do lasu.

W skutek powyższych działań nastąpi odbudowa siedlisk leśnych oraz zachowana zostanie bioróżnorodność i przebudowany zostanie drzewostan w celu zapewnienia trwałości lasu.

Przedmiotowe działki leśne należą do obrębu leśnego Łobez oraz Węgorzyno położone są w granicach administracyjnych Gminy Węgorzyno. Całkowita powierzchnia wnioskowanych użytków leśnych wynosi 5584,27 ha.

BURMISTRZ

mgr Monika Kuzmińska



Nadleśnictwo Łobez

WYKAZ LASÓW WNIOSKOWANYCH O UZNANIE ZA OCHRONNE

N-ctwo: Łobez

Obręb leśny: Łobez

Gmina: 055 Węgorzyno obszar wiejski

OKREŚLENIE POWIERZCHNI I OPIS LASU				UZASADNIENIE WNIOSKU	Wnioskowane szczególne sposoby prowadzenia gospodarki leśnej
Wiodąca kategoria ochronności	Oddz. i pododdz.	Powierzchnia w ha	Opis lasu	a/ ceł uznania b/ skutki społeczne c/ skutki przyrodnicze d/ skutki ekonomiczne	a/ ograniczenia pozyskania b/ nakazy ograniczenia określonych zabiegów c/ konieczność założenia i utrzymania urządzeń ochronnych d/ ograniczenie udostępniania lasu
1	2	3	4	4	5
Lasy stanowiące cenne fragmenty rodzimej przyrody	245, 245A, 245B, 274, 277- 279, 314b- d, 315h-n, 319, 325, 386	280,27	Drzewostany na siedliskach lasowych i wilgotnych, liściaste, iglaste i mieszane o zróżnicowanej strukturze wiekowej w wielu przypadkach stanowiące cenne siedliska przyrodnicze w obszarach NATURA 2000 „Dorzecze Regi” PLH320049 i „Ostoja Ińska” PLB320008	a) zachowanie trwałości lasów, b) udostępnienie lasów o urozmaiconym charakterze, c) zachowanie biologicznej różnorodności, d) zwiększenie nakładów na prowadzenie gospodarki leśnej.	a) zaliczenie do gospodarstwa specjalnego; ustalenie etatu cięć według potrzeb hodowlanych lasu; b) wykonywanie zabiegów zgodnie z zaleceniami ujętych w planie u.l. c) utrzymanie sprawności urządzeń wodnych d) zgodnie z ustawą o lasach umieszczenie tablic informacyjnych o czasowym zakazie wstępu do lasu
Lasy wodochronne, stanowiące cenne fragmenty rodzimej przyrody	253, 254, 280-283, 283A, 284- 286, 316- 318, 320, 323, 324a, d-g, 326a, i, j, m-r, 331, 331A, 387	378,18	Drzewostany na siedliskach lasowych i wilgotnych, liściaste, iglaste i mieszane o zróżnicowanej strukturze wiekowej w wielu przypadkach stanowiące cenne siedliska przyrodnicze w obszarach	a) zachowanie trwałości lasów, b) udostępnienie lasów o urozmaiconym charakterze, c) zachowanie biologicznej różnorodności, d) zwiększenie nakładów na prowadzenie gospodarki leśnej.	a) zaliczenie do gospodarstwa specjalnego; ustalenie etatu cięć według potrzeb hodowlanych lasu; b) wykonywanie zabiegów zgodnie z zaleceniami ujętych w planie u.l. c) utrzymanie sprawności urządzeń wodnych d) zgodnie z ustawą o lasach umieszczenie tablic informacyjnych o czasowym zakazie



Nadleśnictwo Łobez

			NATURA 2000 „Dorzecze Regi” PLH320049 i „Ostoja Ińska” PLB320008		wstępu do lasu
Lasy stanowiące ostoje zwierząt podlegających ochronie gatunkowej, stanowiące cenne fragmenty rodzimej przyrody	275, 276	45,80	Drzewostany na siedliskach lasowych i wilgotnych, liściaste i mieszane o zróżnicowanej strukturze wiekowej, stanowiące cenne siedliska przyrodnicze w obszarze NATURA2000 „Ostoja Ińska” PLB320008	a) zachowanie trwałości lasów, b) ograniczenie udostępniania lasu w strefie ochronnej gniazda, c) ochrona biotopu d) zmniejszenie przychodów spowodowane ograniczeniem prowadzenia gospodarki leśnej	a) zaliczenie do gospodarstwa specjalnego; ustalenie etatu cięć według potrzeb hodowlanych lasu; b) wykonywanie zabiegów z uwzględnieniem ochrony strefowej d) zgodnie z ustawą o lasach umieszczenie tablic informacyjnych zakazie wstępu do lasu
Razem		704,25			

N-ctwo: **Łobez**
Obręb leśny: **Węgorzyno**
Gmina: **055 Węgorzyno obszar wiejski**

OKREŚLENIE POWIERZCHNI I OPIS LASU				UZASADNIENIE WNIOSKU	Wnioskowane szczególne sposoby prowadzenia gospodarki leśnej
Wiodąca kategoria ochronności	Oddz. i pododdz.	Powierzchnia w ha	Opis lasu	a/ cel uznania b/ skutki społeczne c/ skutki przyrodnicze d/ skutki ekonomiczne	a/ ograniczenia pozyskania b/ nakazy ograniczenia określonych zabiegów c/ konieczność założeń i utrzymania urządzeń ochronnych d/ ograniczenie udostępniania lasu
1	2	3	4	4	5
Lasy stanowiące cenne fragmenty rodzimej przyrody	6-9, 20-26, 41-43, 57l-n, 58, 59,67m, 68h-n, 69d-m, 70, 71, 79c-j, 80, 92c, d, 106-113, 113Aa-i, 114-122, 142A, 143l, 153c-g,	3797,46	Drzewostany na siedliskach lasowych i wilgotnych, iglaste, liściaste i mieszane o zróżnicowanej strukturze wiekowej, stanowiące cenne siedliska przyrodnicze w obszarach NATURA2000 „Ostoja Ińska” PLB320008 i „Dorzecze Regi”	a) zachowanie trwałości lasów, b) udostępnienie lasów o urozmaiconym charakterze, c) zachowanie biologicznej różnorodności, d) zwiększenie nakładów na prowadzenie gospodarki leśnej.	a) zaliczenie do gospodarstwa specjalnego; ustalenie etatu cięć według potrzeb hodowlanych lasu; b) wykonywanie zabiegów zgodnie z zaleceniami ujętymi w planie u.l. c) utrzymanie sprawności urządzeń wodnych d) zgodnie z ustawą o lasach umieszczenie tablic informacyjnych o czasowym zakazie wstępu do lasu



Nadleśnictwo Łobez

154-157, 158a, b, f, k, 159f, 164l, 165d-g, 166-171, 172a-g, 173a-f, 174-183, 187h-j, 188, 189, 192a-c, g- k, 194, 199a-h, k, l, 205- 207, 208b-g, n, 211-213, 215-218, 219a, c-j, 221-225, 225A, 227-229, 231, 242, 245, 246, 248, 248A, 248B, 248C, 273, 274, 275w-z, 276o, 277-285, 288n-p, 289-294, 301-303, 310, 311a-h, 320m, 321k, 328, 328A, 330g, j, 330A, 330B, 330C, 331A, 331B, 331C, 331D, 332, 332Aa-j, l, n, 332Bb- g, j-l, n,	PLH320049		
--	-----------	--	--



	332C, 332D, 332F, 332G, 333, 333A, 335a, 336a, 336A, 337a-c, j, k, n, z, 338n, 339, 339A, 340-345, 347-356, 357g, i, k- m, 358- 366, 368a, b, 369a-j, o, p, 370- 372, 375d, 376a-d, 377b, c, 378a-d,				
Lasy wodochronne, stanowiące cenne fragmenty rodzimej przyrody	190, 191, 192d, f, 195-197, 200, 201, 208a, h-m, 209, 210, 230, 275a-t, 276a-n, 286, 287, 288a-m, 295-297, 329, 329A, 330a-f, i, 331, 332Ak, 332Ba, h, i, m, o, 334, 335b-m, 336b-o, 337d-i, l, o-y, 338a-m,	652,40	Drzewostany na siedliskach lasowych, wilgotnych i borowych, iglaste, liściaste i mieszane, o zróżnicowanej strukturze wiekowej, stanowiące cenne siedliska przyrodnicze w obszarach NATURA 2000 „Brzeźnicka Węgorza” PLH32002 i „Ostoja Ińska” PLB320008	a) zachowanie trwałości lasów, b) udostępnienie lasów o urozmaiconym charakterze, c) zachowanie biologicznej różnorodności, d) zwiększenie nakładów na prowadzenie gospodarki leśnej.	a) zaliczenie do gospodarstwa specjalnego; ustalenie etatu cięć według potrzeb hodowlanych lasu; b) wykonywanie zabiegów zgodnie z zaleceniami ujętymi w planie u.l. c) utrzymanie sprawności urządzeń wodnych d) zgodnie z ustawą o lasach umieszczenie tablic informacyjnych o czasowym zakazie wstępu do lasu
Lasy ochronne nasienne, stanowiące cenne fragmenty	219b	2,30	Drzewostan na siedlisku lasowym, brzożowy stanowiący wyłączony drzewostan	a) zachowanie zasobów genowych, d) zwiększenie nakładów na prowadzenie gospodarki leśnej	a) pozyskiwanie nasion z drzew stojących; b) wykonywanie zabiegów w ramach potrzeb (ciecia sanitarno-selekcyjne),



Nadleśnictwo Łobez

rodzimej przyrody			nasienny na siedliskach w obszarze NATURA 2000 „Ostoja Ińska” PLB320008		c) konieczność oznaczenia powierzchni d) stały zakaz wstępu do lasu
Lasy glebochronne, stanowiące cenne fragmenty rodzimej przyrody	214, 220, 226, 232-234, 235I, m, x, 298-300, 304-308, 309a-I, 367, 392a,b, f-h	400,63	Drzewostany na siedliskach lasowych i wilgotnych, liściaste, iglaste i mieszane o zróżnicowanej strukturze wiekowej, stanowiące cenne siedliska przyrodnicze w obszarach NATURA 2000 „Ostoja Ińska” PLB320008, „Brzeźnicka Węgorza” PLH320002	a) zachowanie trwałości lasów, b) udostępnienie lasów o urozmaiconym charakterze, c) zachowanie biologicznej różnorodności,	a) zaliczenie do gospodarstwa specjalnego; ustalenie etatu cięć według potrzeb hodowlanych lasu; b) wykonywanie zabiegów zgodnie z zaleceniami ujętymi w planie u.l. c) utrzymanie sprawności urządzeń wodnych d) zgodnie z ustawą o lasach umieszczenie tablic informacyjnych o czasowym zakazie wstępu do lasu
Lasy stanowiące ostoje zwierząt podlegających ochronie gatunkowej, stanowiące cenne fragmenty rodzimej przyrody	346	27,23	Drzewostany na siedliskach lasowych, liściaste i mieszane o zróżnicowanej strukturze gatunkowej w obszarze NATURA 2000 „Ostoja Ińska” PLB320008	a) zachowanie trwałości lasów, b) ograniczenie udostępniania lasu w strefie ochronnej gniazda, c) ochrona biotopu d) zmniejszenie przychodów spowodowane ograniczeniem prowadzenia gospodarki leśnej	a) zaliczenie do gospodarstwa specjalnego; ustalenie etatu cięć według potrzeb hodowlanych lasu; b) wykonywanie zabiegów z uwzględnieniem ochrony strefowej d) zgodnie z ustawą o lasach umieszczenie tablic informacyjnych zakazie wstępu do lasu
Razem		4880,02			

**UCHWAŁA Nr/2012
Rady Miejskiej w Węgorzynie
z dnia..... marca 2012 r.**

w sprawie zmian w budżecie Gminy Węgorzyno na rok 2012

Na podstawie art. 18 ust. 2 pkt 4 ustawy z dnia 8 marca 1990r. o samorządzie gminnym (Dz. U. z 2001r. Nr 142, poz. 1591 z późn. zm.) **uchwała się, co następuje:**

§ 1

Zmniejsza się wydatki budżetowe o łączną kwotę 25.000,00 złotych w:

1) w dz. 754 Bezpieczeństwo publiczne i ochrona przeciwpożarowa, rozdział 75412 Ochotnicze straże pożarne o kwotę 25.000,00 zł, w tym:
w pozycji wydatki majątkowe o kwotę 25.000,00 zł

§ 2

Zwiększa się wydatki budżetowe o łączną kwotę 25.000,00 złotych w:

1) w dz. 700 Gospodarka mieszkaniowa, rozdział 70005 Gospodarka gruntami i nieruchomościami o kwotę 20.000,00 zł, w tym:
w pozycji wydatki majątkowe o kwotę 20.000,00 zł,
2) w dz. 754 Bezpieczeństwo publiczne i ochrona przeciwpożarowa, rozdział 75405 Komendy powiatowe Policji o kwotę 5.000,00 zł, w tym:
w pozycji wydatki majątkowe o kwotę 5.000,00 zł

§ 3

Wykonanie Uchwały powierza się Burmistrzowi Węgorzyna.

§ 4

Uchwała wchodzi w życie z dniem podjęcia.

Uzasadnienie:

I. Zmniejsza się wydatki budżetowe o łączną kwotę 25.000,00 złotych na:

1) zakup samochodu do OSP Zwierzynek,

II. Zwiększa się wydatki budżetowe o łączną kwotę 25.000,00 zł na:

1) wykonanie prawa pierwokupu działki Nr 94/14 o pow. 1,52 ha położonej w obrębie Stare Węgorzynko – 20.000 ,00zł,

2) dofinansowanie zakupu samochodu osobowego dla Komendy Powiatowej Policji w Łobzie celem zwiększenia bezpieczeństwa publicznego na terenie powiatu łobeskiego – 5.000,00 zł,

SKARBNIK
Elżbieta Grabowska

BURMISTRZ
mgr Monika Kuźmińska

**Uchwała Nr ___/___/2012
Rady Miejskiej w Węgorzynie
z dnia ___ marca 2012 roku**

**w sprawie wyrażenia zgody na wyodrębnienie funduszu sołeckiego w budżecie
Gminy Węgorzyno**

Na podstawie art. 18 ust. 2 pkt. 7 ustawy z dnia 8 marca 1990 r. o samorządzie gminnym (Dz. U. z 2001 r. Nr 142, poz. 1591; z 2002 r. Nr 23, poz. 220, Nr 62, poz. 558, Nr 113, poz. 984, Nr 153, poz. 1271, Nr 214, poz. 1806; z 2003 r. Nr 80, poz. 717, Nr 162, poz. 1568; z 2004 r. Nr 102, poz. 1055, Nr 116, poz. 1203 i Nr 167, poz. 1759; z 2005 r. Nr 172, poz. 1441, Nr 175, poz. 1457 oraz z 2006 r. Nr 17, poz. 128, Nr 181, poz. 1337 oraz z 2007 r. Nr 48, poz. 327, Nr 138, poz. 974, Nr 173, poz. 1218 oraz z 2008 Nr 180, poz. 1111, Nr 223, poz. 1458; z 2009 r. Nr 52 poz. 420, Nr 157 poz. 1241; z 2010 r. Nr 28 poz. 142 i 146 Nr.40,poz.230, Nr 106, poz. 675; z 2011r. Nr 21 poz.113, Nr 217 poz. 1281, Nr 149 poz.887) w związku z art. 1 ust. 1 ustawy z dnia 20 lutego 2009 r. o funduszu sołeckim (Dz. U. Nr 52 poz. 420; z 2009 nr 157 poz. 1241) Rada Miejska uchwala, co następuje:

§ 1

Wyraża się zgodę na wyodrębnienie funduszu sołeckiego w budżecie Gminy Węgorzyno w 2013 roku.

§ 2

Wykonanie uchwały powierza się Burmistrzowi Węgorzyna.

§ 3

Uchwała wchodzi w życie z dniem podjęcia.

UZASADNIENIE

Zgodnie z art. 1 ust. 1 ustawy z dnia 20 lutego 2009 roku o funduszu sołeckim Rada gminy rozstrzyga do dnia 31 marca roku poprzedzającego rok budżetowy o wyodrębnieniu w budżecie gminy środków stanowiących fundusz sołecki podejmując uchwałę, w której wyraża zgodę bądź nie wyraża zgody na wyodrębnienie funduszu w roku budżetowym.

Mając powyższe na uwadze, podjęcie uchwały jest zasadne.

Sporządziła:

MŁODSZY REFERENT


Anna Adamów


BURMISTRZ

mgr Monika Kuźmińska

**Uchwała Nr .../...../2012
Rady Miejskiej w Węgorzynie
z dnia 2012 roku**

**w sprawie przejęcia przez Gminę Węgorzyno zadania publicznego zarządzania
drogami powiatowymi**

Na podstawie art. 18 ust. 2 pkt. 11 ustawy z dnia 8 marca 1990 r. o samorządzie gminnym (Dz. U. z 2001 r. Nr 142, poz. 1591; z 2002r. Nr 23, poz. 220, Nr 62, poz. 558, Nr 113, poz. 984, Nr 153, poz.1271, Nr 214, poz. 1806; z 2003 r. Nr 80 poz. 717, Nr 162, poz. 1568, z 2004 r. Nr 102, poz.1055, Nr 116 poz. 1203, z 2005 r. Nr 172, poz. 1441, Nr 175 poz. 1457, z 2006 r. Nr 17 poz. 128, Nr 181, poz.1337, z 2007r. Nr 48, poz. 327, Nr 138, poz. 974, Nr 173, poz.1218; z 2008 r. Nr 180, poz. 1111, Nr 223, poz. 1458; z 2009 r. Nr 52, poz. 420, Nr 157, poz.1241; z 2010 r. Nr 28, poz. 142 i 146, Nr 106, poz. 675, Nr 40, poz. 230, Nr 106, poz. 675; z 2011 r. Nr 21, poz. 113, Nr 117, poz. 679, Nr 134, poz. 777, Nr 149 poz. 887, Nr 217, poz. 1281) oraz art. 19 ust. 4 ustawy z dnia 21 marca 1985 roku o drogach publicznych (Dz. u. z 2007 r. Nr 19, poz. 115, Nr 23, poz. 136; z 2008 r. Nr 54 poz. 326 Nr 218, poz. 1391, Nr 227, poz. 1505; z 2009r. Nr 19, poz. 100, Nr 86, poz. 720, Nr 168, 1323; z 2010r. Nr 106, poz. 675, Nr 152, poz. 1018, Nr 225, poz. 1466; z 2011r. Nr 5, poz. 13, Nr 159, poz. 945) Rada Miejska w Węgorzynie uchwala, co następuje:

§ 1. 1. Wyraża zgodę na przejęcie przez Gminę Węgorzyno od Powiatu Łobeskiego prowadzenia zadania publicznego zarządzania drogami powiatowymi, o których mowa w ust. 2 w mieście Węgorzyno w zakresie obejmującym:

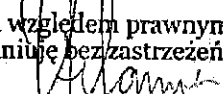
- 1) utrzymanie czystości i porządku, w tym oczyszczania jezdni, chodników i kratek ściekowych z błota i innych zanieczyszczeń,
 - 2) oczyszczanie studzienek kanalizacyjnych odprowadzających wody opadowe,
 - 3) usuwanie skutków zimy na chodnikach, w tym oczyszczania ze śniegu i lodu oraz zwalczania śliskości, zgodnie ze standardami obowiązującymi w ZDP,
 - 4) utrzymanie zieleni ulicznej poprzez utrzymanie w czystości, nasadzenia, koszenie i pielęgnację nasadzeń za wyjątkiem usuwania drzew.
2. Wykaz ulic objętych przejęciem prowadzenia zarządzania jest następujący:

Lp.	Nazwa ulicy	Długość ulicy (km)
1.	Tadeusza Kościuszki	1,839
2.	3 – Maja	0,909
3.	Podgórna	0,597
4.	Południowa	0,516
5.	Runowska	1,883
Razem		5,744 km

§ 2. Przejęcie zadań, o których mowa w § 1 nastąpi na mocy porozumienia zawartego na czas nieokreślony między Burmistrzem Węgorzyna a Zarządem Powiatu, regulującego w szczególności wzajemne rozliczenia finansowe.

§ 3. Wykonanie uchwały powierza się Burmistrzowi Węgorzyna.


§ 4. Uchwała wchodzi w życie z dniem podjęcia z mocą obowiązującą od 1 stycznia 2012r.

Pod względem prawnym
opiniuje bez zastrzeżeń

Jerzy Adamiec
RADCA PRAWNY

Uzasadnienie:

Zgodnie z art. 19 ust. 4 ustawy z dnia 21 marca 1985 roku o drogach publicznych zarządzanie drogami publicznymi może być przekazywane między zarządcami w trybie porozumienia, regulujące w szczególności wzajemne rozliczenie finansowe oraz na podstawie art. 18 ust. 2. pkt. 11 ustawy z dnia 8 marca 1990 r. o samorządzie gminnym do wyłącznej właściwości Rady należy podejmowanie uchwał w sprawie przejęcia zadań z zakresu właściwości powiatu na podstawie porozumień z jednostkami samorządu terytorialnego.

W związku z powyższym podjęcie uchwały uważam za zasadne.

Sporządził:

Katarzyna Zajączek
Inspektor WIKiR


BURMISTRZ
mgr Monika Kuzmińska

**Uchwała Nr/2012
Rady Miejskiej w Węgorzynie
z dnia**

Projekt druk nr 5

**w sprawie wyrażenia zgody na nieodpłatne nabycie od Skarbu Państwa nieruchomości
gruntowej niezabudowanej**

Na podstawie art. 18 ust. 2 pkt 9 lit. „a” ustawy z dnia 8 marca 1990 r. o samorządzie gminnym /Dz. U. z 2001 r., Nr 142, poz. 1591; zmiany: z 2002 r.: Nr 23, poz. 220; Nr 62, poz. 558; Nr 113, poz. 984; Nr 214, poz. 1806; Nr 153, poz. 1271, z 2003 r.: Nr 80, poz. 717; Nr 162, poz. 1568, z 2004 r.: Nr 102, poz. 1055; Nr 116, poz. 1203, z 2005 r.: Nr 172, poz. 1441; Nr 175, poz. 1457, z 2006 r.: Nr 17, poz. 128; Nr 181, poz. 1337, z 2007 r.: Nr 48, poz. 327; Nr 138, poz. 974; Nr 173, poz. 1218, z 2008 r.: Nr 180, poz. 1111, z 2009 r.: Nr 223, poz. 1458; Nr 52, poz. 420, Nr 157 poz. 1241 z 2010 r.: Nr 28, poz. 142; Nr 28, poz. 146; nr 40, poz. 230; nr 106, poz. 675; z 2011r. Nr 21 poz. 113, Nr 117, poz. 679, Nr 134, poz. 777, Nr 149, poz. 887, Nr 217, poz. 1281/ Rada Miejska w Węgorzynie uchwala, co następuje:

§1

Wyraża się zgodę na nieodpłatne nabycie od Skarbu Państwa prawa własności nieruchomości gruntowych oznaczonych numerami


- 45 o pow. 3,07 ha w obrębie Mieszewo,
- 359 o pow. 2,37 ha w obrębie Mieszewo,
- 378/5 o pow. 1,3962 ha w obrębie Mieszewo,
- 378/6 o pow. 1,5514 ha w obrębie Mieszewo,
- 123 o pow. 3,75 ha w obrębie Zwierzynek,
- 407 o pow. 6,16 ha w obrębie Sielsko.

§ 2

Wykonanie uchwały powierza się Burmistrzowi Węgorzyna.

§ 3

Uchwała wchodzi w życie z dniem podjęcia.


Pod względem prawnym
opiniuje bez zastrzeżeń
Jerzy Adamiec
RADCA PRAWNY

UZASADNIENIE

Gmina Węgorzyno jest użytkownikiem wieczystym przedmiotowych nieruchomości, a prawo użytkowania wieczystego nabyła aktami notarialnymi Rep. A nr 367/2012 i Rep. A nr 380/2012 z dnia 25-01-2012 r. od PKP S.A.

Działki te zostały przejęte w celu stworzenia ścieżki rowerowej obejmującej swym zasięgiem gminy Powiatu Łobeskiego. Zaliczyć to można do zadań własnych gminy tj. art. 7 ust. 1 pkt 10 ustawy o samorządzie gminnym.

Gmina Węgorzyno będzie zmuszona ponosić opłatę za wieczyste użytkowanie gruntu, jednakże w przypadku komunalizacji Gmina stanie się właścicielem przedmiotowej nieruchomości i nie będzie już obowiązku ponoszenia opłat za wieczyste użytkowanie.

Sporządziła: Anna Ociepa

PODINSPEKTOR

A Ociepa
Anna Ociepa

BURMISTRZ
[Signature]
mgr Monika Kuźmińska

**Uchwała Nr/2012
Rady Miejskiej w Węgorzynie
z dnia**

Projekt druk nr 6

**w sprawie wyrażenia zgody na nabycie nieruchomości niezabudowanej, położonej
w obrębie Stare Węgorzynko w gm. Węgorzyno, stanowiącej działkę nr 94/14
o pow. 1,52 ha**

Na podstawie art. 18 ust. 2 pkt 9 lit. „a” ustawy z dnia 8 marca 1990 r. o samorządzie gminnym / Dz. U. z 2001 r., Nr 142, poz. 1591; zmiany: z 2002 r.: Nr 23, poz. 220; Nr 62, poz. 558; Nr 113, poz. 984; Nr 214, poz. 1806; Nr 153, poz. 1271, z 2003 r.: Nr 80, poz. 717; Nr 162, poz. 1568, z 2004 r.: Nr 102, poz. 1055; Nr 116, poz. 1203, z 2005 r.: Nr 172, poz. 1441; Nr 175, poz. 1457, z 2006 r.: Nr 17, poz. 128; Nr 181, poz. 1337, z 2007 r.: Nr 48, poz. 327; Nr 138, poz. 974; Nr 173, poz. 1218, z 2008 r.: Nr 180, poz. 1111, z 2009 r.: Nr 223, poz. 1458; Nr 52, poz. 420, Nr 157 poz. 1241 z 2010 r.: Nr 28, poz. 142; Nr 28, poz. 146; nr 40, poz. 230; nr 106, poz. 675; z 2011r. Nr 21 poz. 113, Nr 117, poz. 679, Nr 134, poz. 777, Nr 149, poz. 887, Nr 217, poz. 1281/ Rada Miejska w Węgorzynie uchwała, co następuje:

§ 1

Wyraża zgodę na nabycie nieruchomości niezabudowanej, położonej w obrębie Stare Węgorzynko w gminie Węgorzyno, stanowiącej działkę nr 94/14 o pow. 1,52 ha w drodze wykonania prawa pierwokupu.

§ 2

Wykonanie uchwały powierza się Burmistrzowi Węgorzyna.

§ 3

Uchwała wchodzi w życie z dniem podjęcia.

UZASADNIENIE

Dnia 24 lutego 2012 roku została zawarta w Kancelarii Notarialnej w Szczecinie warunkowa umowa sprzedaży rep. A nr 1455/2012 dotycząca sprzedaży przez Panią Ludwikę Antoninę Miklaszewską niezabudowanej działki nr 94/14 o pow. 1,52 ha. Cena sprzedaży wynosi 20 000,00 zł.

Zgodnie z art. 109 ustawy o gospodarce nieruchomościami w odniesieniu do tej nieruchomości Gminie przysługuje prawo pierwokupu, które wykonuje Burmistrz za cenę podaną w akcie notarialnym, w terminie 1 miesiąca od daty zawiadomienia o treści umowy sprzedaży. Zawiadomienie to opatrzone jest datą 27.02.2012 r.

W Studium Uwarunkowań i Kierunków Zagospodarowania Przestrzennego Gminy i Miasta Węgorzyno nieruchomość ta posiada następujące zapisy:

Kierunki modernizacji i rozwoju struktury funkcjonalno przestrzennej:

- tereny rolne

Systemy terenów chronionych i kierunki ochrony zasobów środowiska:

- Natura 2000 „Ostoja Ińska”

- granica Otuliny Ińskiego Parku Krajobrazowego

Kierunki ochrony elementów dziedzictwa kulturowego i krajobrazu:

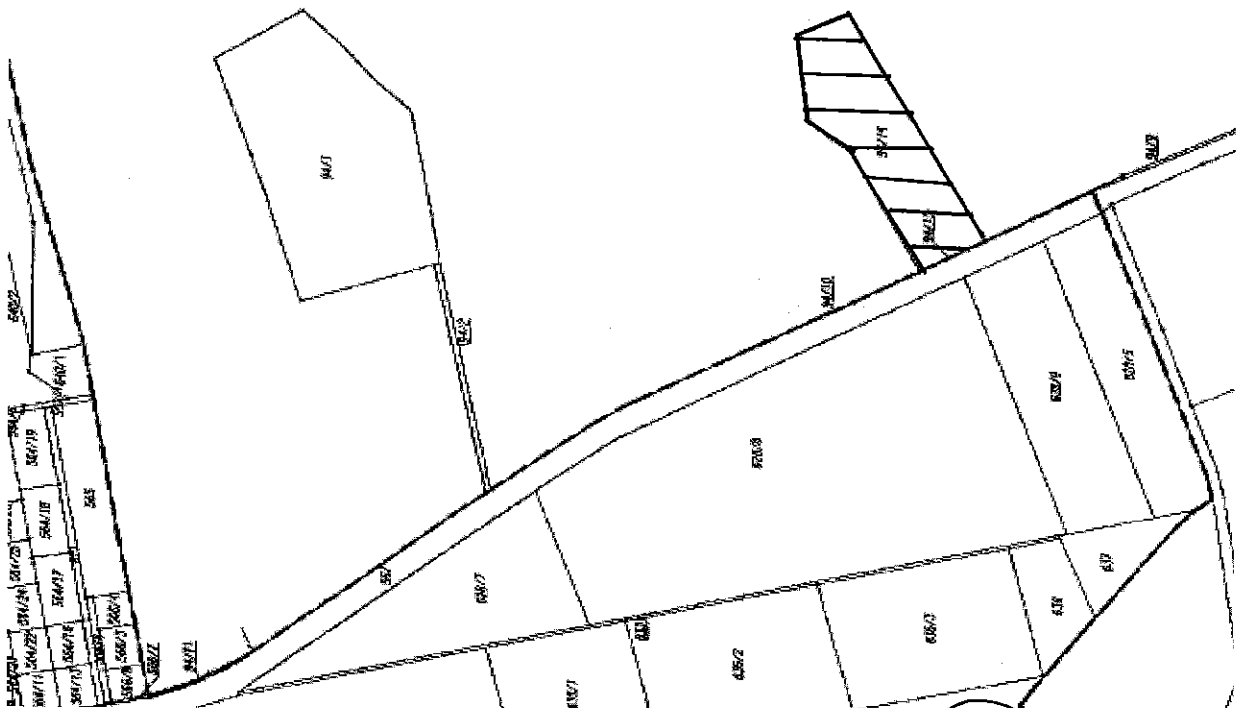
- część działki stanowisko archeologiczne nr 212.

Na przedmiotową nieruchomość została wydana:

1. decyzja o warunkach zabudowy nr 29/WZ/2010 z dnia 4.10.2010 r.
2. decyzja Starosty Łobeskiego z dnia 11.04.2011 r. stwierdzająca wyłączenie z produkcji rolniczej gruntów rolnych pochodzenia mineralnego o pow. 0,0210 ha,
3. decyzja Starosty Łobeskiego z dnia 13 maja 2011 roku nr 77/2011 znak: AB.6740.92.2011.JC zatwierdzająca projekt budowlany i udzielająca pozwolenia na budowę budynku mieszkalnego, jednorodzinnego z garażem wg. projektu gotowego „GL 426A” wraz z infrastrukturą techniczną.

Szkic sytuacyjny działki nr 94/14

* nieruchomość zakreślona stanowi działkę przeznaczoną do wykonania prawa pierwokupu.



Sporządziła: Anna Ociepa

PODMIENNIK

A. Ociepa

Anna Ociepa

BURMISTRZ

mgr Monika Kuźmińska

**Uchwała Nr/2012
Rady Miejskiej w Węgorzynie
z dnia**

Projekt druk nr 7

**w sprawie wyrażenia zgody na nieodpłatne nabycie od Skarbu Państwa nieruchomości gruntowej
zabudowanej**

Na podstawie art. 18 ust. 2 pkt 9 lit. „a” ustawy z dnia 8 marca 1990 r. o samorządzie gminnym /Dz. U. z 2001 r., Nr 142, poz. 1591; zmiany: z 2002 r.: Nr 23, poz. 220; Nr 62, poz. 558; Nr 113, poz. 984; Nr 214, poz. 1806; Nr 153, poz. 1271, z 2003 r.: Nr 80, poz. 717; Nr 162, poz. 1568, z 2004 r.: Nr 102, poz. 1055; Nr 116, poz. 1203, z 2005 r.: Nr 172, poz. 1441; Nr 175, poz. 1457, z 2006 r.: Nr 17, poz. 128; Nr 181, poz. 1337, z 2007 r.: Nr 48, poz. 327; Nr 138, poz. 974; Nr 173, poz. 1218, z 2008 r.: Nr 180, poz. 1111, z 2009 r.: Nr 223, poz. 1458; Nr 52, poz. 420, Nr 157 poz. 1241 z 2010 r.: Nr 28, poz. 142; Nr 28, poz. 146; nr 40, poz. 230; nr 106, poz. 675; z 2011r. Nr 21 poz. 113, Nr 117, poz. 679, Nr 134, poz. 777, Nr 149, poz. 887, Nr 217, poz. 1281/ Rada Miejska w Węgorzynie uchwala, co następuje:

§1

Wyraża się zgodę na nieodpłatne nabycie od Skarbu Państwa prawa własności nieruchomości gruntowych oznaczonych numerami

- 805/11 o pow. 0,2126 ha w obrębie nr 1 miasta Węgorzyna przy ul. Os. 40-lecia PRL,
- 805/14 o pow. 0,1665 ha w obrębie nr 1 miasta Węgorzyna przy ul. Os. 40-lecia PRL,
- 81/7 o pow. 0,1926 ha w obrębie nr 1 miasta Węgorzyna przy ul. Os. 40-lecia PRL,
- 81/10 o pow. 0,0050 ha w obrębie nr 1 miasta Węgorzyna przy ul. Os. 40-lecia PRL,
- 90/1 o pow. 0,1454 ha w obrębie Połchowo w miejscowości Runowo Pomorskie przy ul. Połchowskiej 13,
- 10/31 o pow. 0,1544 ha w obrębie Połchowo w miejscowości Runowo Pomorskie przy ul. Kolejowej 3,
- 10/30 o pow. 0,1677 ha w obrębie Połchowo w miejscowości Runowo Pomorskie przy ul. Kolejowej 5,
- 10/49 o pow. 0,1043 ha w obrębie Połchowo w miejscowości Runowo Pomorskie przy ul. Kolejowej 6,
- 10/16 o pow. 0,2145 ha w obrębie Połchowo w miejscowości Runowo Pomorskie przy ul. Kolejowej 8,
- 10/17 o pow. 0,0809 ha w obrębie Połchowo w miejscowości Runowo Pomorskie przy ul. Kolejowej 10,
- 10/18 o pow. 0,0494 ha w obrębie Połchowo w miejscowości Runowo Pomorskie przy ul. Kolejowej 12,
- 10/26 o pow. 0,1080 ha w obrębie Połchowo w miejscowości Runowo Pomorskie przy ul. Kolejowej 13,
- 10/19 o pow. 0,1009 ha w obrębie Połchowo w miejscowości Runowo Pomorskie przy ul. Kolejowej 14,
- 10/20 o pow. 0,1580 ha w obrębie Połchowo w miejscowości Runowo Pomorskie przy ul. Kolejowej 16,
- 10/22 o pow. 0,0455 ha w obrębie Połchowo w miejscowości Runowo Pomorskie przy ul. Kolejowej 20,
- 88/2 o pow. 0,8565 ha w obrębie Połchowo w miejscowości Runowo Pomorskie przy ul. Połchowskiej 14.

§ 2

Wykonanie uchwały powierza się Burmistrzowi Węgorzyna.

§ 3

Uchwała wchodzi w życie z dniem podjęcia.

UZASADNIENIE

Gmina Węgorzyno jest użytkownikiem wieczystym przedmiotowych nieruchomości, a prawo użytkowania wieczystego nabyła aktami notarialnymi Rep. A nr 4400/2005 z dnia 01.08.2005 r. i Rep. A nr 5334/2010 z dnia 04.10.2010 r. od PKP S.A.

Jako użytkownik wieczysty Gmina Węgorzyno zobowiązana jest ponosić opłatę roczną za wieczyste użytkowanie gruntu.

Od momentu gdy Gmina stanie się właścicielem przedmiotowych nieruchomości nie będzie musiała ponosić wydatków z tytułu w/w opłaty.

W związku z powyższym podjęcie uchwały uważam za zasadne.

Sporządziła: Małgorzata Dmochowska

BURMISTRZ
mgr Monika Kuznińska

**Uchwała Nr/2012
Rady Miejskiej w Węgorzynie
z dnia**

Projekt druk nr 8

**w sprawie wyrażenia zgody na nieodpłatne nabycie od Skarbu Państwa nieruchomości
gruntowej niezabudowanej**

Na podstawie art. 18 ust. 2 pkt 9 lit. „a” ustawy z dnia 8 marca 1990 r. o samorządzie gminnym /Dz. U. z 2001 r., Nr 142, poz. 1591; zmiany: z 2002 r.: Nr 23, poz. 220; Nr 62, poz. 558; Nr 113, poz. 984; Nr 214, poz. 1806; Nr 153, poz. 1271, z 2003 r.: Nr 80, poz. 717; Nr 162, poz. 1568, z 2004 r.: Nr 102, poz. 1055; Nr 116, poz. 1203, z 2005 r.: Nr 172, poz. 1441; Nr 175, poz. 1457, z 2006 r.: Nr 17, poz. 128; Nr 181, poz. 1337, z 2007 r.: Nr 48, poz. 327; Nr 138, poz. 974; Nr 173, poz. 1218, z 2008 r.: Nr 180, poz. 1111, z 2009 r.: Nr 223, poz. 1458; Nr 52, poz. 420, Nr 157 poz. 1241 z 2010 r.: Nr 28, poz. 142; Nr 28, poz. 146; nr 40, poz. 230; nr 106, poz. 675; z 2011r. Nr 21 poz. 113, Nr 117, poz. 679, Nr 134, poz. 777, Nr 149, poz. 887, Nr 217, poz. 1281/ Rada Miejska w Węgorzynie uchwała, co następuje:

§1

Wyraża się zgodę na nieodpłatne nabycie od Skarbu Państwa prawa własności nieruchomości gruntowej oznaczonej numerem 250/2 o pow. 0,3886 ha położonej w obrębie ewidencyjnym nr 2 miasta Węgorzyno

§ 2

Wykonanie uchwały powierza się Burmistrzowi Węgorzyna.

§ 3

Uchwała wchodzi w życie z dniem podjęcia.

UZASADNIENIE

Gmina Węgorzyno jest użytkownikiem wieczystym przedmiotowej nieruchomości, a prawo użytkowania wieczystego nabyła aktem notarialnym Rep. A nr 2962/2005 z dnia 29.06.2005 r. od PKP S.A. Jako użytkownik wieczysty Gmina Węgorzyno zobowiązana jest ponosić opłatę roczną za wieczyste użytkowanie gruntu.

Od momentu, gdy Gmina stanie się właścicielem przedmiotowej nieruchomości nie będzie musiała ponosić wydatków z tytułu w/w opłaty.

W związku z powyższym podjęcie uchwały uważam za zasadne.

Sporządziła: Małgorzata Dmochowska

BURMISTRZ

mgr Monika Kuźmińska