

UCHWAŁA Nr XXXVII/422/2006
Rady Miejskiej w Węgorzynie
z dnia 30 czerwca 2006 roku

w sprawie zaliczenia dróg do kategorii dróg gminnych
na terenie gminy Węgorzyno

Na podstawie art. 18 ust. 2 pkt. 15 ustawy z dnia 8 marca 1990 o samorządzie gminnym (Dz. U. z 2001r. Nr 142, poz. 1591; z 2002 r. Nr 23, poz. 220, Nr 62, poz.558, Nr 113, poz. 984,Nr 153, poz. 1271, Nr 214, poz. 1806; z 2003 r. Nr 80, poz. 717, Nr 162, poz.1568; z 2004 r. Nr 102, poz. 1055, Nr 116,poz. 1203, Nr 167, poz.1759; z 2005 r. Nr 172, poz.1441, Nr 175, poz.1457; z 2006 r. Nr 17 poz.128) art. 7 ust. 2 ustawy z dnia 21.03.1985 r. o drogach publicznych (Dz. U. z 2004 r. Nr 204, poz. 2086; Nr 273, poz. 2703; z 2005 r. Nr 163, poz.1362 i 1364, nr 172, poz. 1440 i 1441, Nr 169, poz. 1420, Nr 179, poz. 1486) Rada Miejska uchwała co następuje:

§1

Zalicza się drogi do kategorii dróg gminnych na terenie gminy Węgorzyno, zgodnie z załącznikami nr 1-17 stanowiącymi integralną część uchwały. Położenie dróg wymienionych w załącznikach 1-17 określają odpowiednie załączniki graficzne dołączone do uchwały.

§2

Wykonanie uchwały powierza się Burmistrzowi Węgorzyna.

§3

Uchwała wchodzi w życie po upływie 14 dni, od dnia ogłoszenia w Dzienniku Urzędowym Województwa Zachodniopomorskiego.

Przewodniczący Rady Miejskiej

Jan Piotrowski

Pod względem formalno-prawnym
bez zastrzeżeń

Jerzy Adamiec
RADCA PRAWNY

Załącznik 1 do Uchwały Rady Miejskiej
w Węgorzynie nr *XXXVII/422/2006*
z dnia *30.06.2006r.*

DROGI BĘDĄCE WŁASNOŚCIĄ GMINY

Lp.	Obręb ewidencyjny	Nr działki	Nr załącznika graficznego	Długość mb	Rodzaj nawierzchni
1	Brzeźniak	243	1a	130	Gruntowa
		277	1a	55	Gruntowa
		233	1a	190	Gruntowa
		234	1a	170	Gruntowa
		138	1a		Gruntowa



Załącznik 2 do Uchwały Rady Miejskiej
w Węgorzynie nr *XXXV/11/422/2006*
z dnia *30.06.2006*

DROGI BĘDĄCE WŁASNOŚCIĄ GMINY

Lp.	Obręb ewidencyjny	Nr działki	Nr załącznika graficznego	Długość mb	Rodzaj nawierzchni
2	Brzeźnica	61	2a	915	Gruntowa



Legenda:

drogi gminne

28.03.78 25/4/5/78

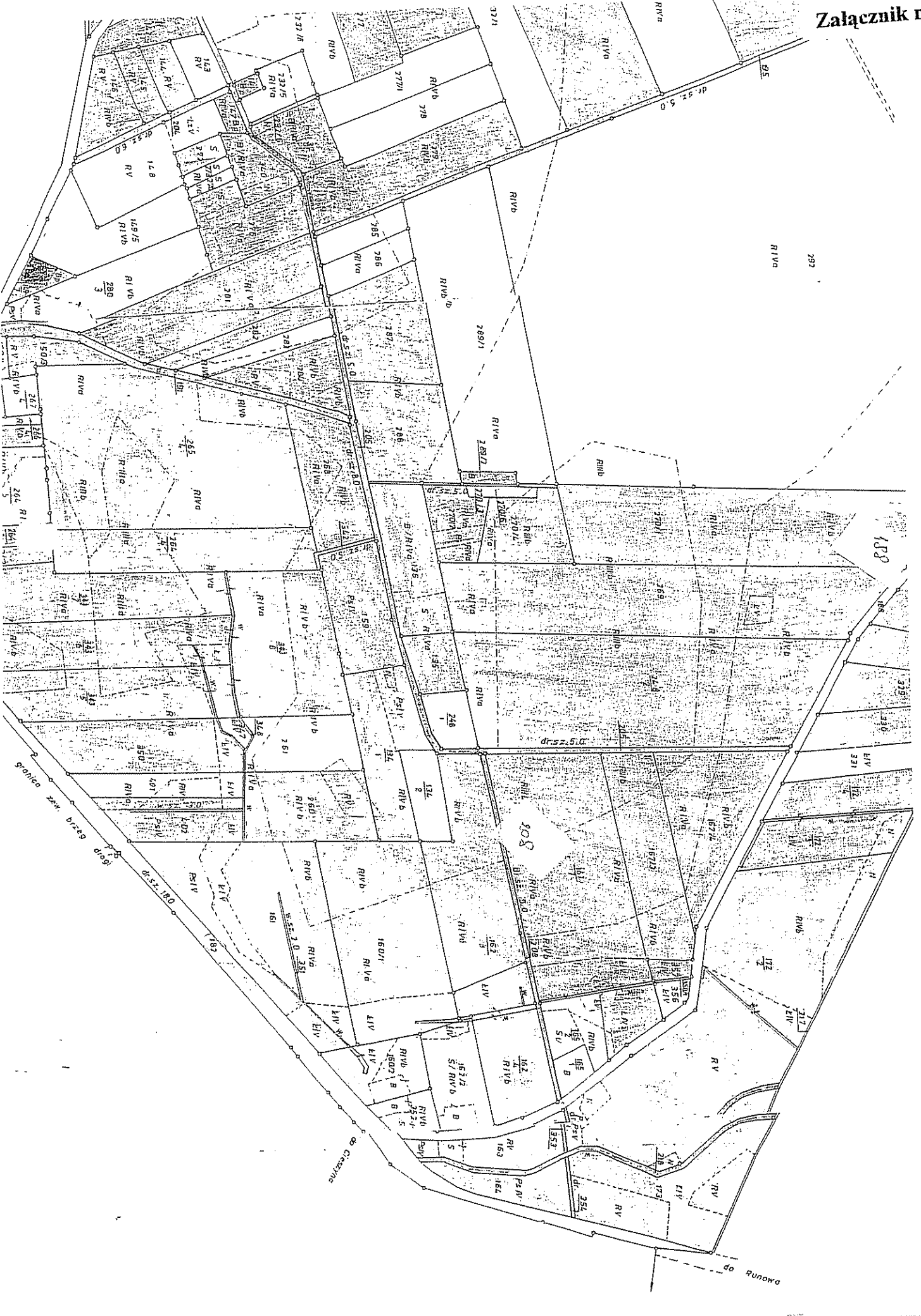
Zmian

[Handwritten signature]

Załącznik 3 do Uchwały Rady Miejskiej
w Węgorzynie nr *XXXV/1/422/2006*
z dnia *30.06.2006*

DROGI BĘDĄCE WŁASNOŚCIĄ GMINY

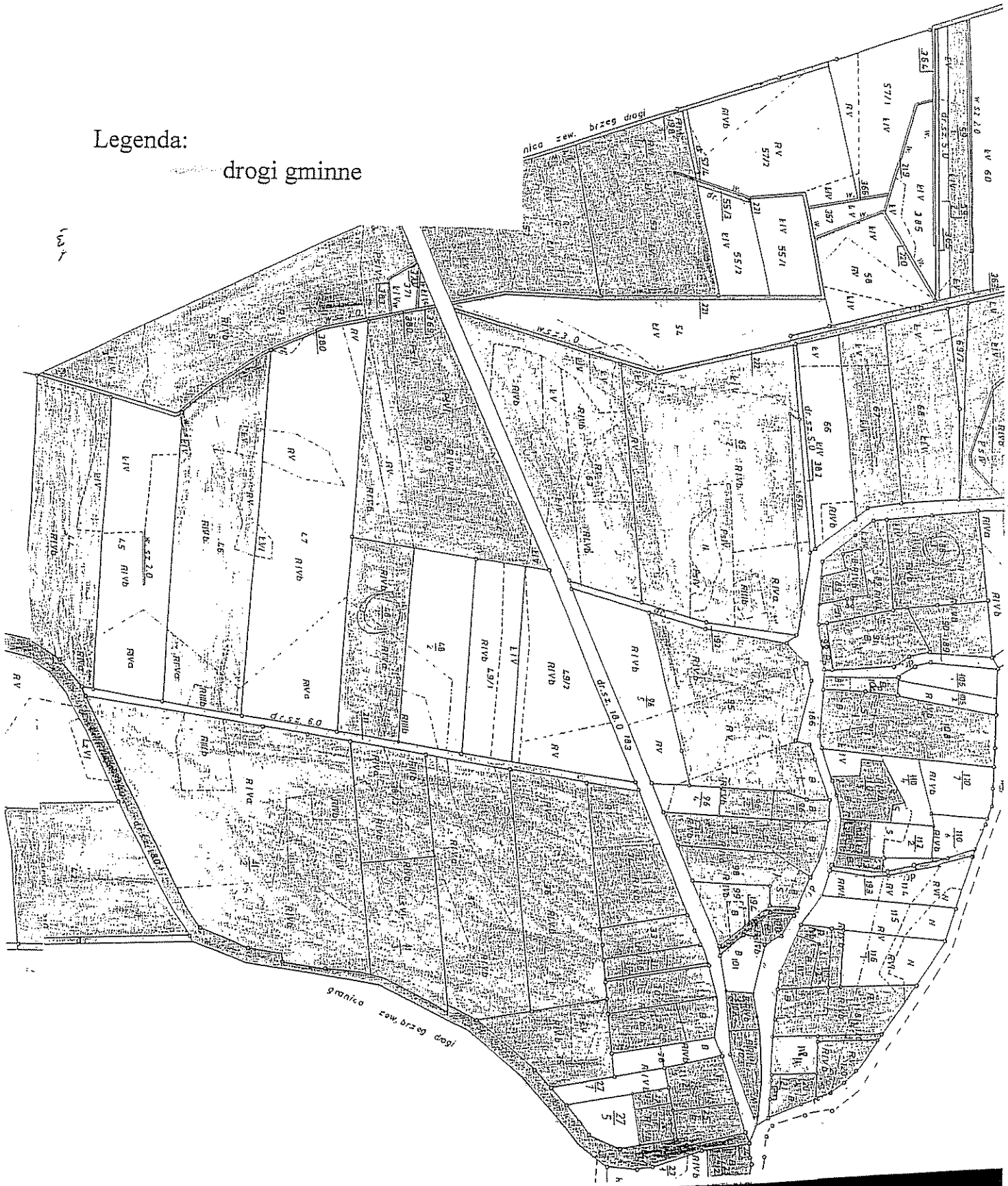
Lp.	Obręb ewidencyjny	Nr działki	Nr załącznika graficznego	Długość mb	Rodzaj nawierzchni
3	Chwarstno	205 od drogi nr 208 do końca działki 147	3a	940	Gruntowa
		191	3a	480	Gruntowa
		208	3a	460	Gruntowa
		194	3b	112	Gruntowa
		184/1	3b	1204	Gruntowa



Legenda:

 drogi gminne

Legenda:
----- drogi gminne



31

Załącznik 4 do Uchwały Rady Miejskiej
w Węgorzynie nr *XXXVIA/422/2006*
z dnia *30.06.2006 r.*


DROGI BĘDĄCE WŁASNOŚCIĄ GMINY

Lp.	Obręb ewidencyjny	Nr działki	Nr załącznika graficznego	Długość mb	Rodzaj nawierzchni
4	Cieszyno	110	4a	420	Gruntowa
		119/2 od działki nr 16/1 do końca cmentarza	4a	95	Utwardzona
		169/78	4a	120	Gruntowa
		169/35	4a	280	Gruntowa
		109	4a	910	Gruntowa
		169/11	4a	25	Gruntowa
		169/47	4a	165	Gruntowa
		169/40	4a	110	Gruntowa
		192	4b	1165	Gruntowa

droga gminna



Ark 2
Vošwin

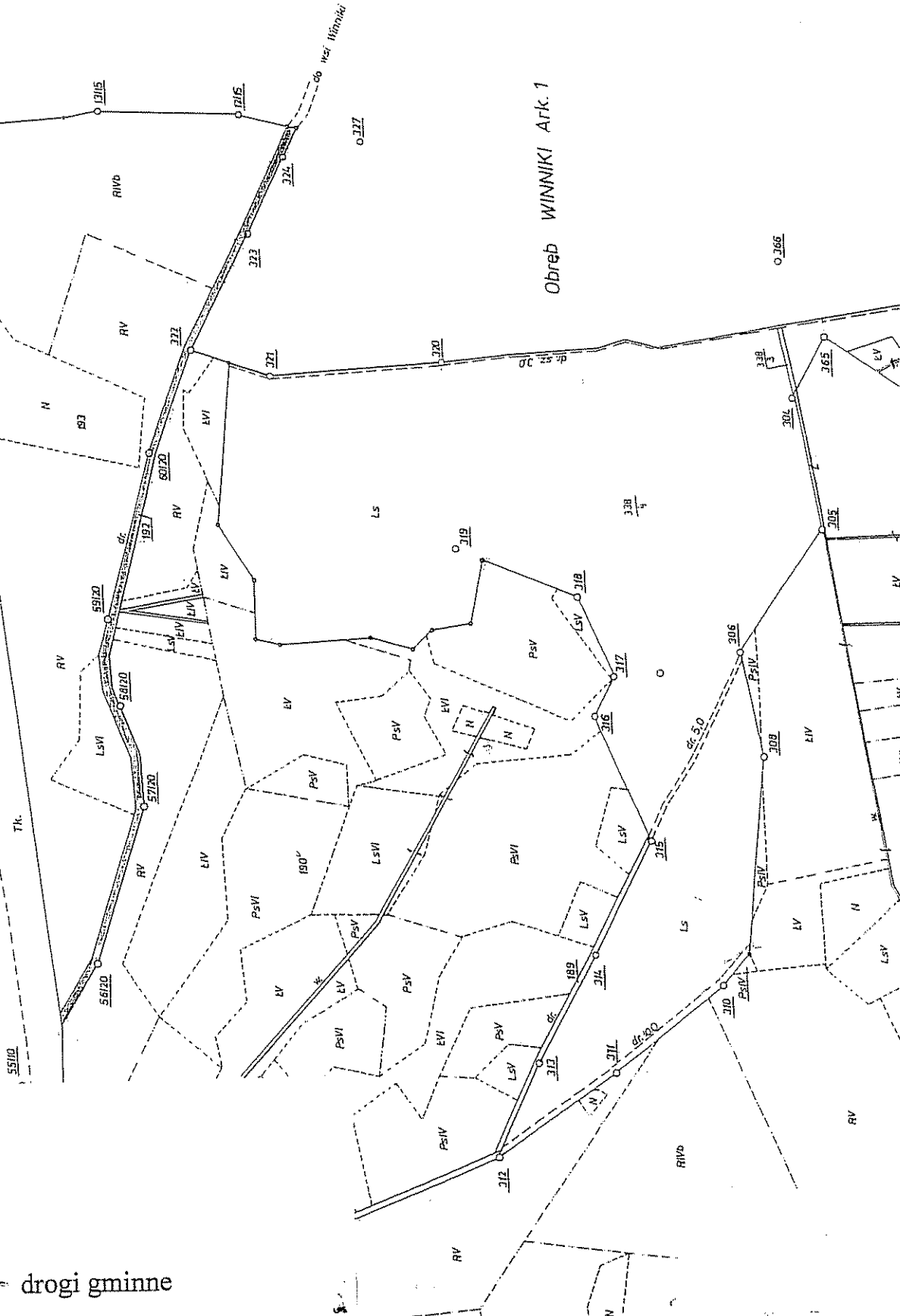
Legenda:
 drogi gminne

PRZEDRUK I REPRODUKCJA
WZBRONIONE

ob. Runowa Pomorskiego

do Mst. Winniki

Obwód WINNIKI Ark. 1



Legenda:
drogi gminne

Załącznik 5 do Uchwały Rady Miejskiej
w Węgorzynie nr *XXXVII/422/2006*
z dnia *30.06.2006 r.*

DROGI BĘDĄCE WŁASNOŚCIĄ GMINY

Lp.	Obręb ewidencyjny	Nr działki	Nr załącznika graficznego	Długość mb	Rodzaj nawierzchni
5	Dłusko	13/3	5a	590	Gruntowa



Legenda:

 drogi gminne

Załącznik 6 do Uchwały Rady Miejskiej
w Węgorzynie nr *XXXV/422/2006*
z dnia *30.05.2006r.*

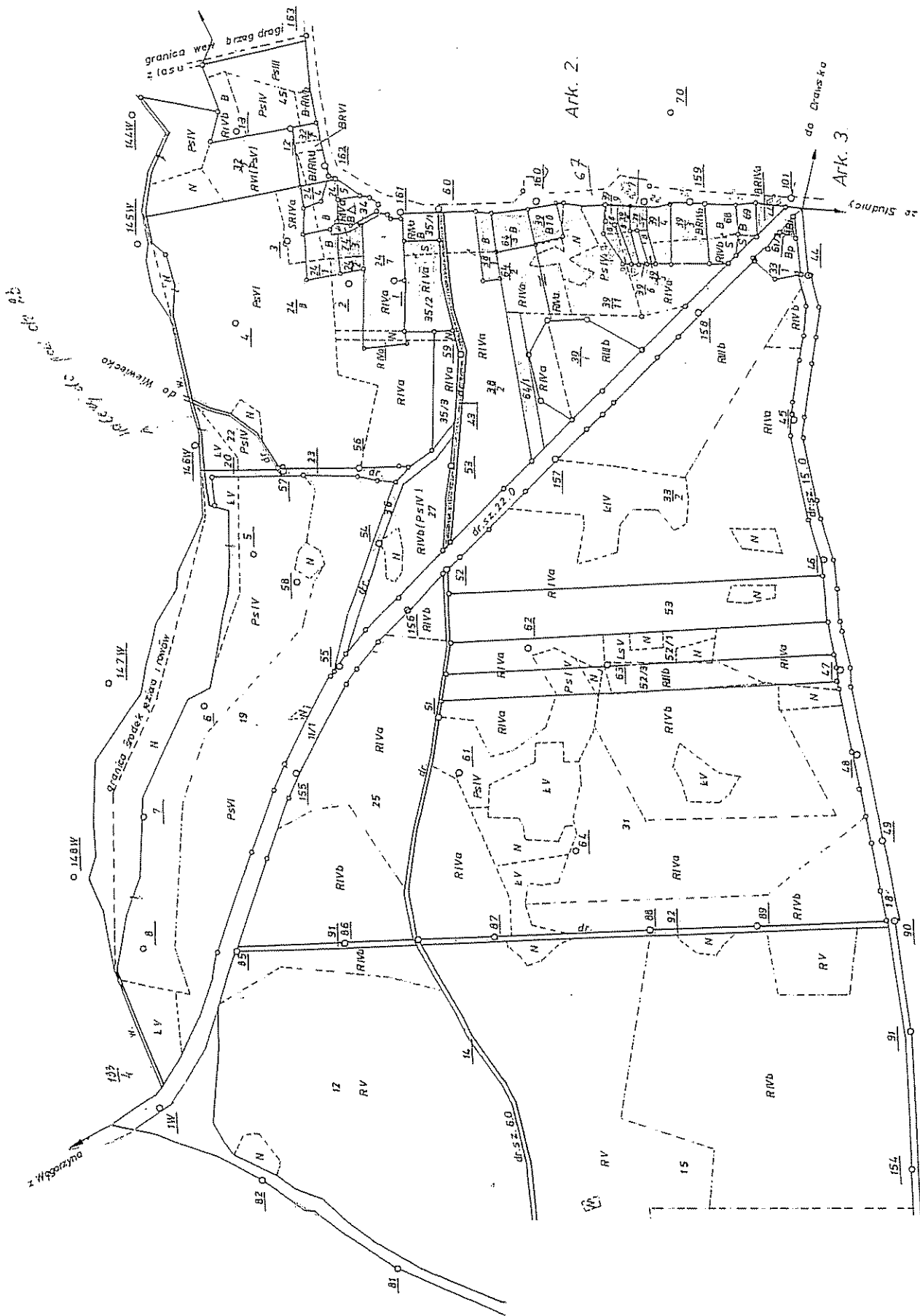
DROGI BĘDĄCE WŁASNOŚCIĄ GMINY

Lp.	Obręb ewidencyjny	Nr działki	Nr załącznika graficznego	Długość mb	Rodzaj nawierzchni
6	Gardno	43 Od drogi 42 do końca działki 41/4	6a	255	Gruntowa
		45	6a	120	Gruntowa


Załącznik 7 do Uchwały Rady Miejskiej
w Węgorzynie nr *XXXVIII/422/2006*
z dnia *30.06.2006r.*

DROGI BĘDĄCE WŁASNOŚCIĄ GMINY

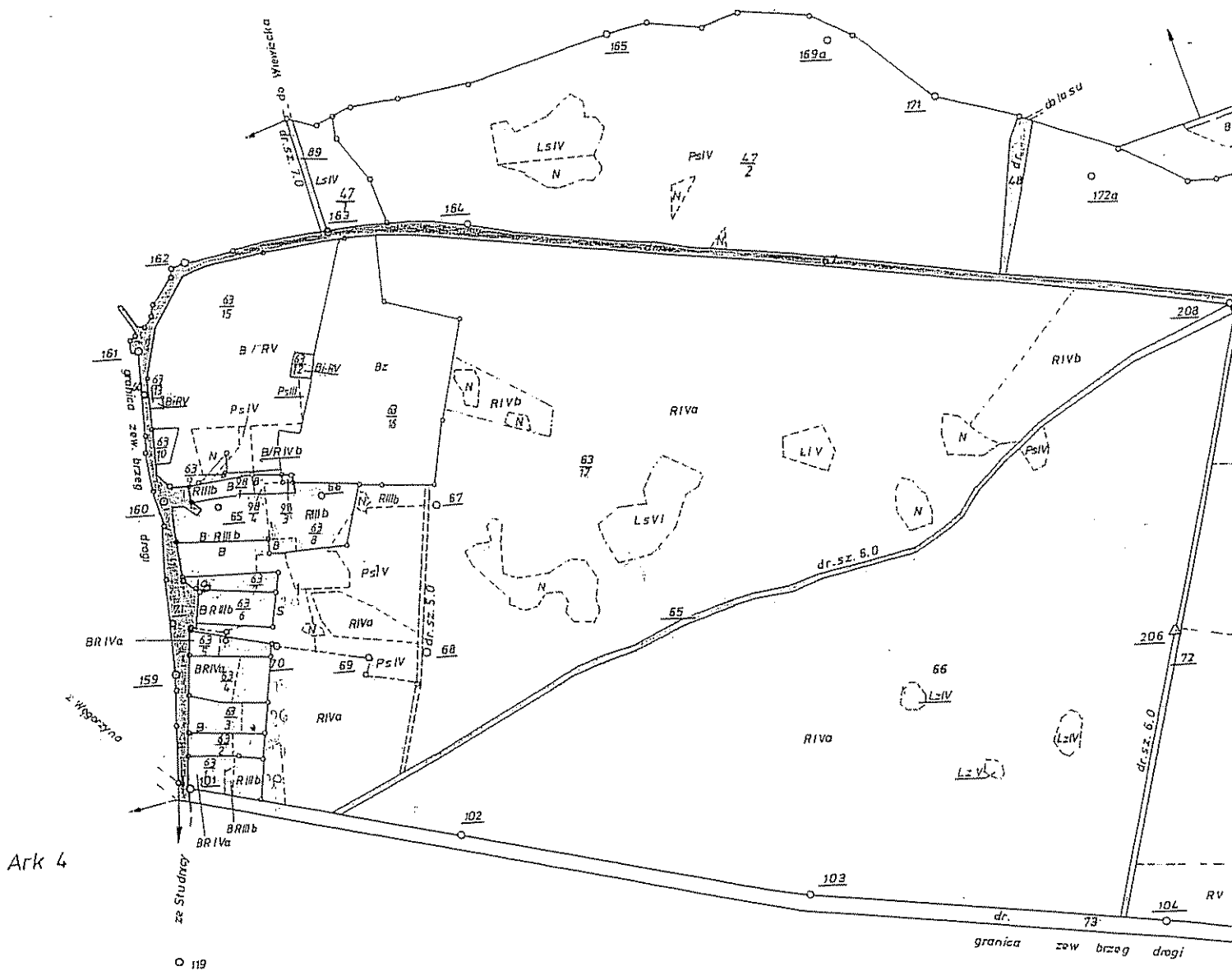
Lp.	Obręb ewidencyjny	Nr działki	Nr załącznika graficznego	Długość mb	Rodzaj nawierzchni
7	Ginawa	43	7a	425	Bruk
		67	7b	2295	Bruk



0 119
 0 93
 do Słupicy
 do Chruszka
 z Słupicy

Legenda:
 drogi gminne

Obr. WIEWECKO Ark 3

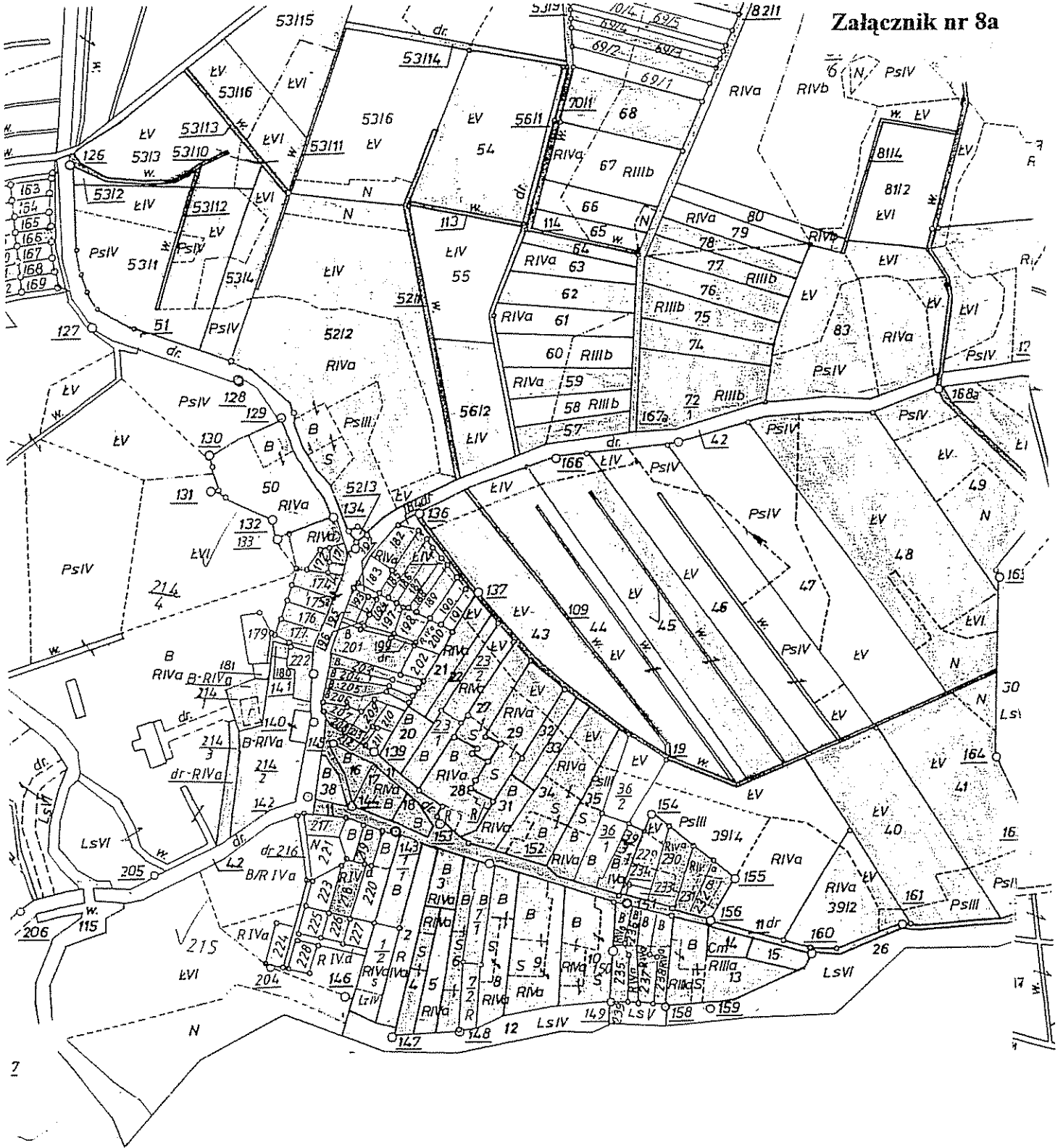


Legenda:
drogi gminne

Załącznik 8 do Uchwały Rady Miejskiej
w Węgorzynie nr *XXXVII/42/2006*
z dnia *30.06.2006 r.*

DROGI BĘDĄCE WŁASNOŚCIĄ GMINY

Lp.	Obręb ewidencyjny	Nr działki	Nr załącznika graficznego	Długość mb	Rodzaj nawierzchni
8	Mielno	11	8a	905	Gruntowa



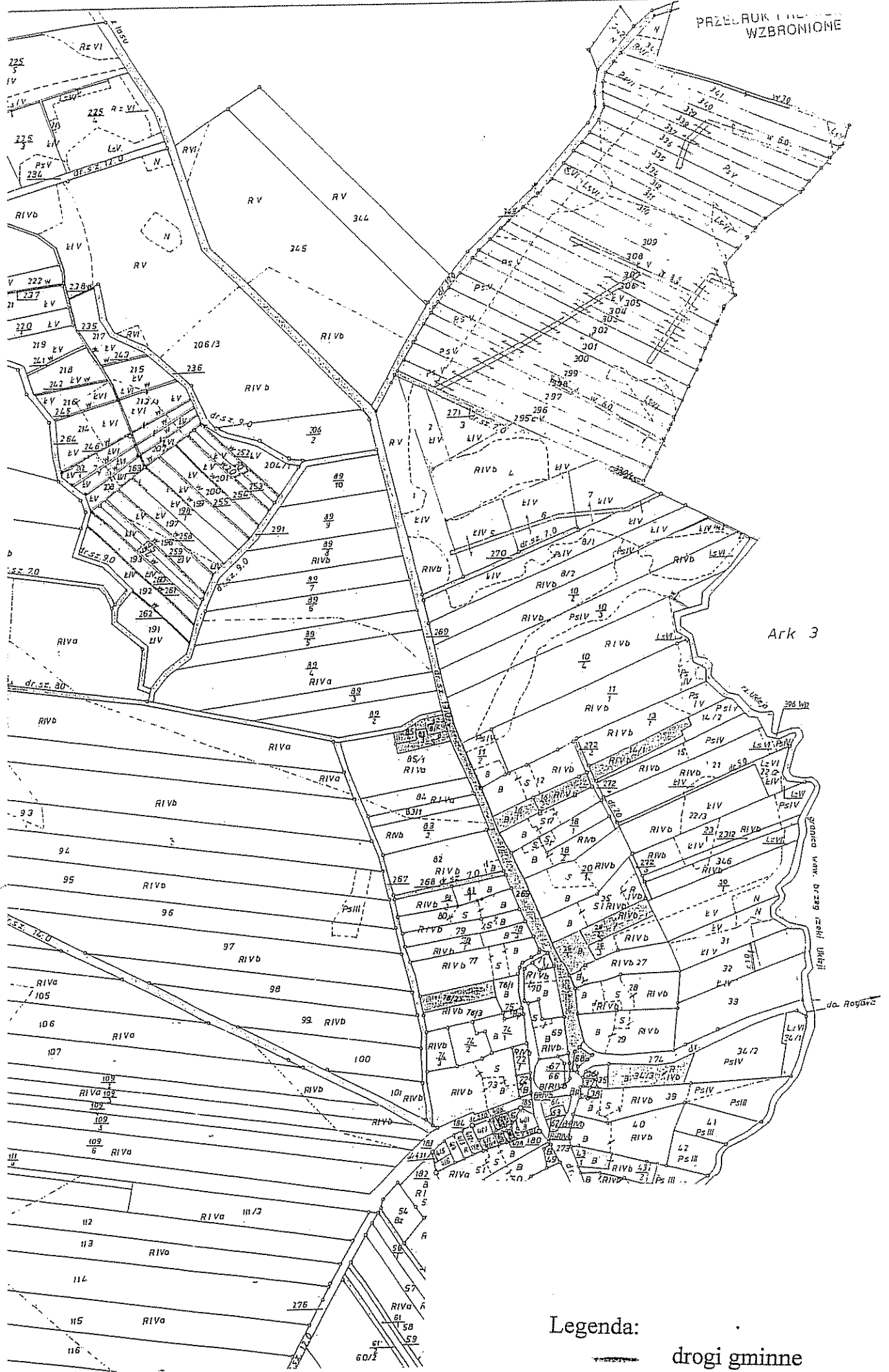
Legenda:

drogi gminne

Załącznik 9 do Uchwały Rady Miejskiej
w Węgorzynie nr XXXVII/422/2006
z dnia 30 czerwca 2006 r.

DROGI BĘDĄCE WŁASNOŚCIĄ GMINY

Lp.	Obręb ewidencyjny	Nr działki	Nr załącznika graficznego	Długość mb	Rodzaj nawierzchni
9	Mieszewo	269 od centrum wsi do działki nr 85/4 ostatnie zabudowanie	9a	600	Asfaltowa
		280	9b	2325	Gruntowa



PRZEŁUK I WZBRONIONE

Ark 3

Legenda: drogi gminne



Legenda:



drogi gminne

Załącznik 10 do Uchwały Rady Miejskiej
w Węgorzynie nr *XXXVII/422/2006*
z dnia *30.06.2006r.*

DROGI BĘDĄCE WŁASNOŚCIĄ GMINY

Lp.	Obręb ewidencyjny	Nr działki	Nr załącznika graficznego	Długość mb	Rodzaj nawierzchni
10	Przytoń	2	10a	550	Gruntowa
		135	10a	275	Gruntowa
		64/4	10a	200	Płyty Jumbo

ZYNO



jezoro Zajezierze

Ark 3

Legenda:
drogi gminne

o 127

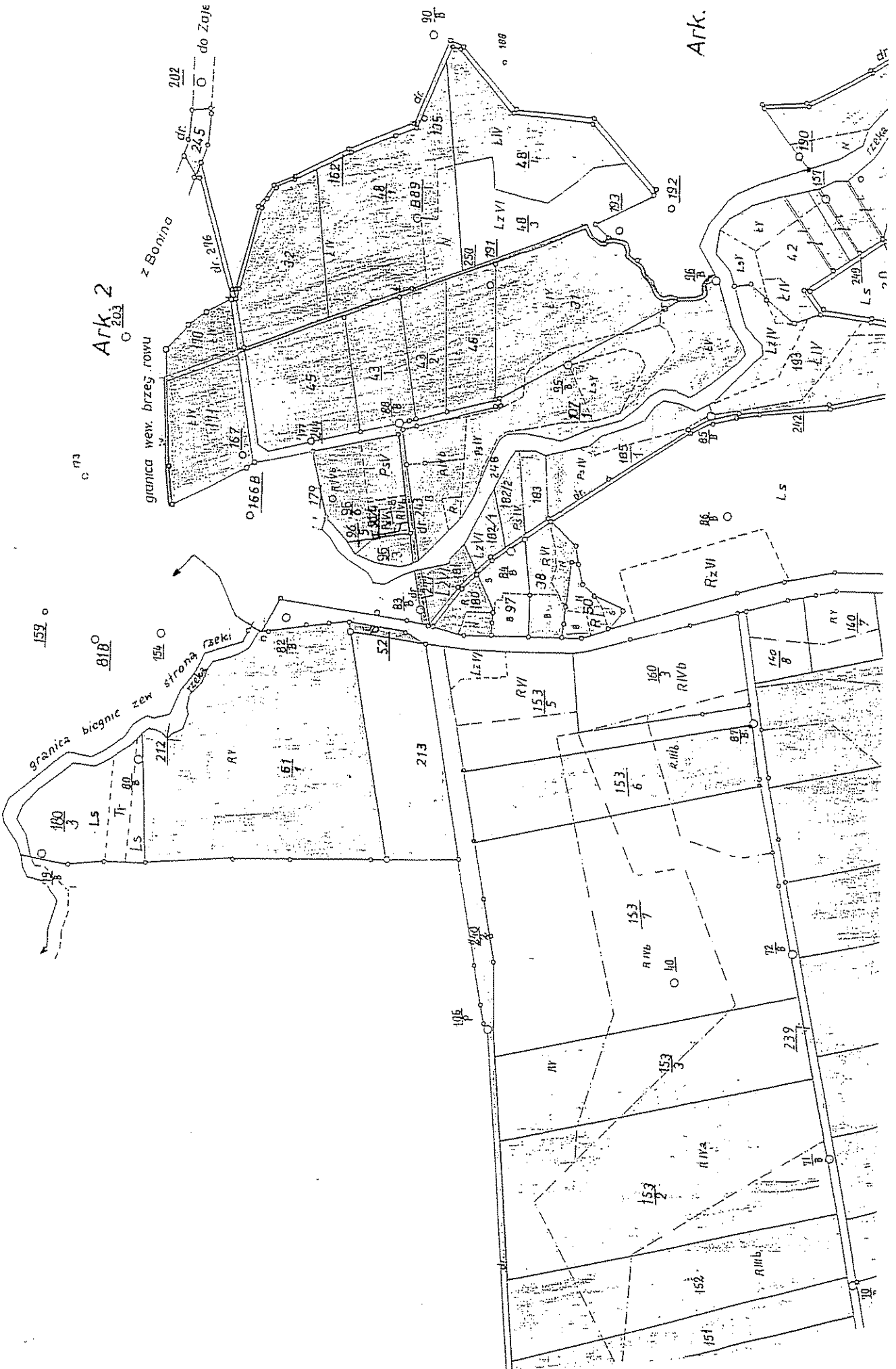
Załącznik 11 do Uchwały Rady Miejskiej
w Węgorzynie nr *XXVII/426/2006*
z dnia *30.06.2006 r.*


DROGI BĘDĄCE WŁASNOŚCIĄ SKARBU PAŃSTWA

Lp.	Obręb ewidencyjny	Nr działki	Nr załącznika graficznego	Długość mb	Rodzaj nawierzchni
11	Brzeźniak	52	11a	75	Gruntowa

Obc. ROGÓWKO Ark. 2

Ark. 2

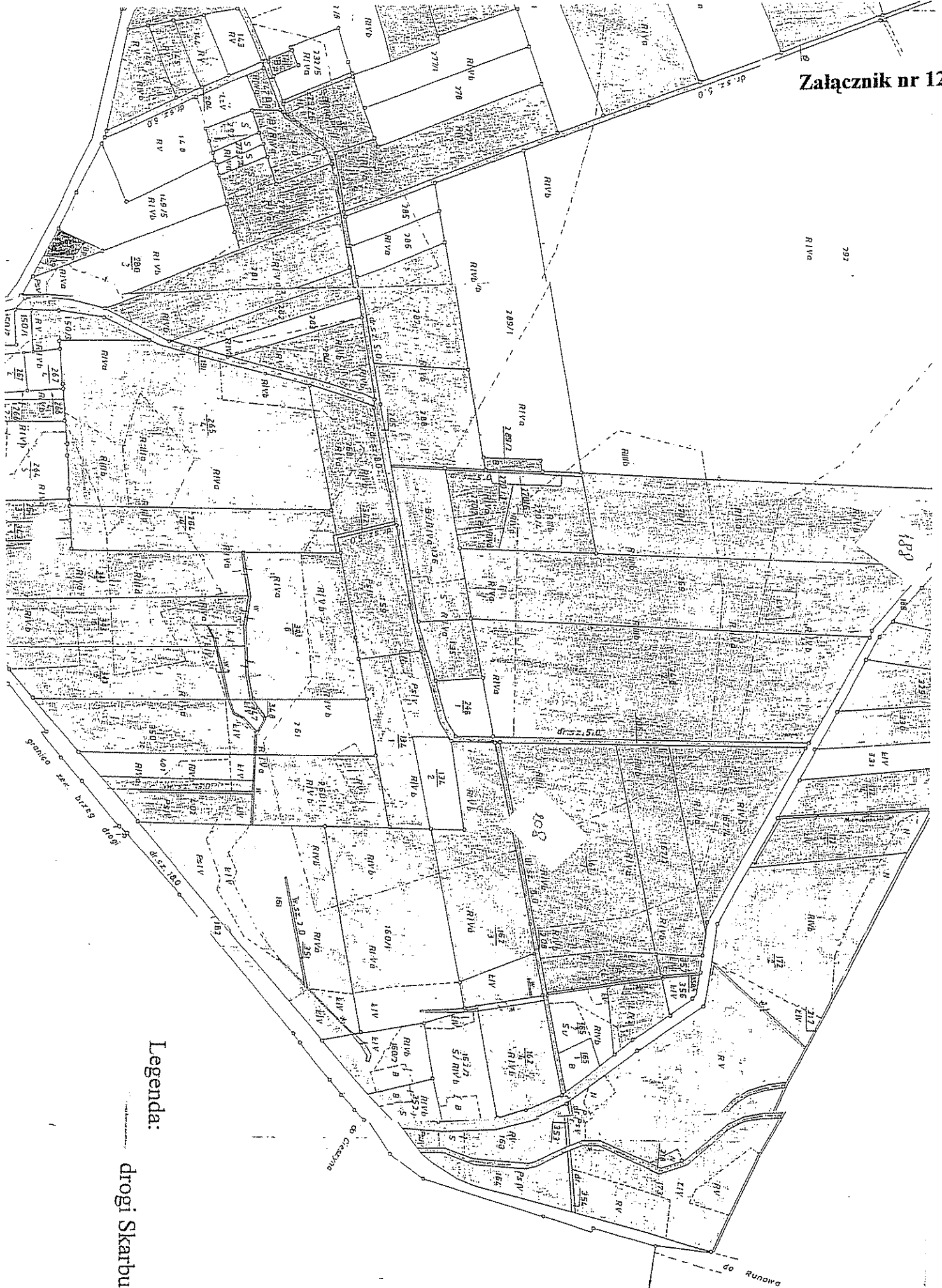


Legenda:
 drogi skarbu państwa

Załącznik 12 do Uchwały Rady Miejskiej
w Węgorzynie nr *XXXIV/422/2006*
z dnia *30.06.2006* r.

DROGI BĘDĄCE WŁASNOŚCIĄ SKARBU PAŃSTWA

Lp.	Obręb ewidencyjny	Nr działki	Nr załącznika graficznego	Długość mb	Rodzaj nawierzchni
12	Chwarstno	188 od wjazdu z drogi powiatowej działka nr 182 do działki nr 165/1	12a	264	Gruntowa
		186	12b	1020	Gruntowa
		185	12c	456	Gruntowa



Legenda:

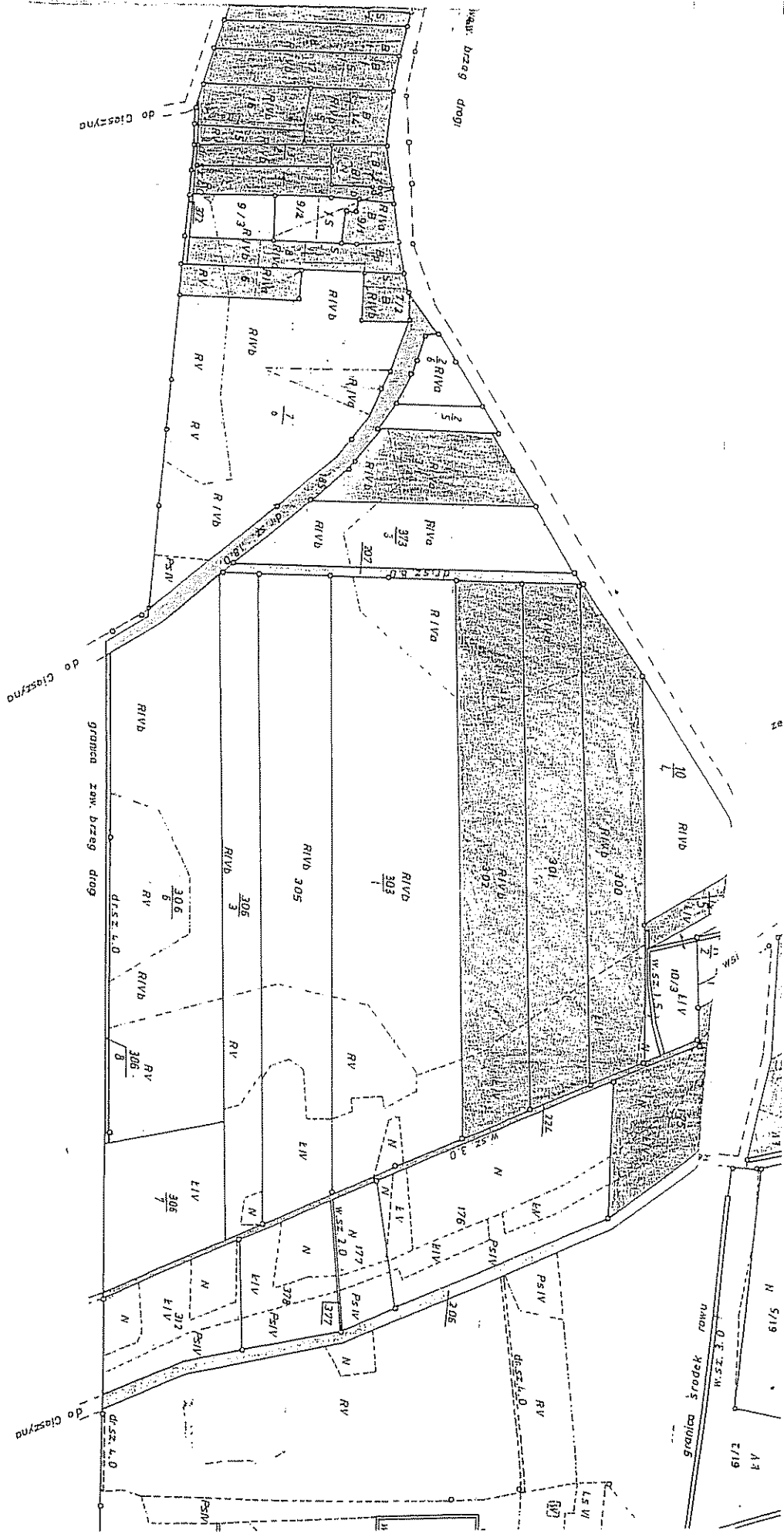
drogi Skarbu Państwa



Obr. TRZEBAWIE

Ark. 1.

Legenda:
drogi Skarbu Państwa



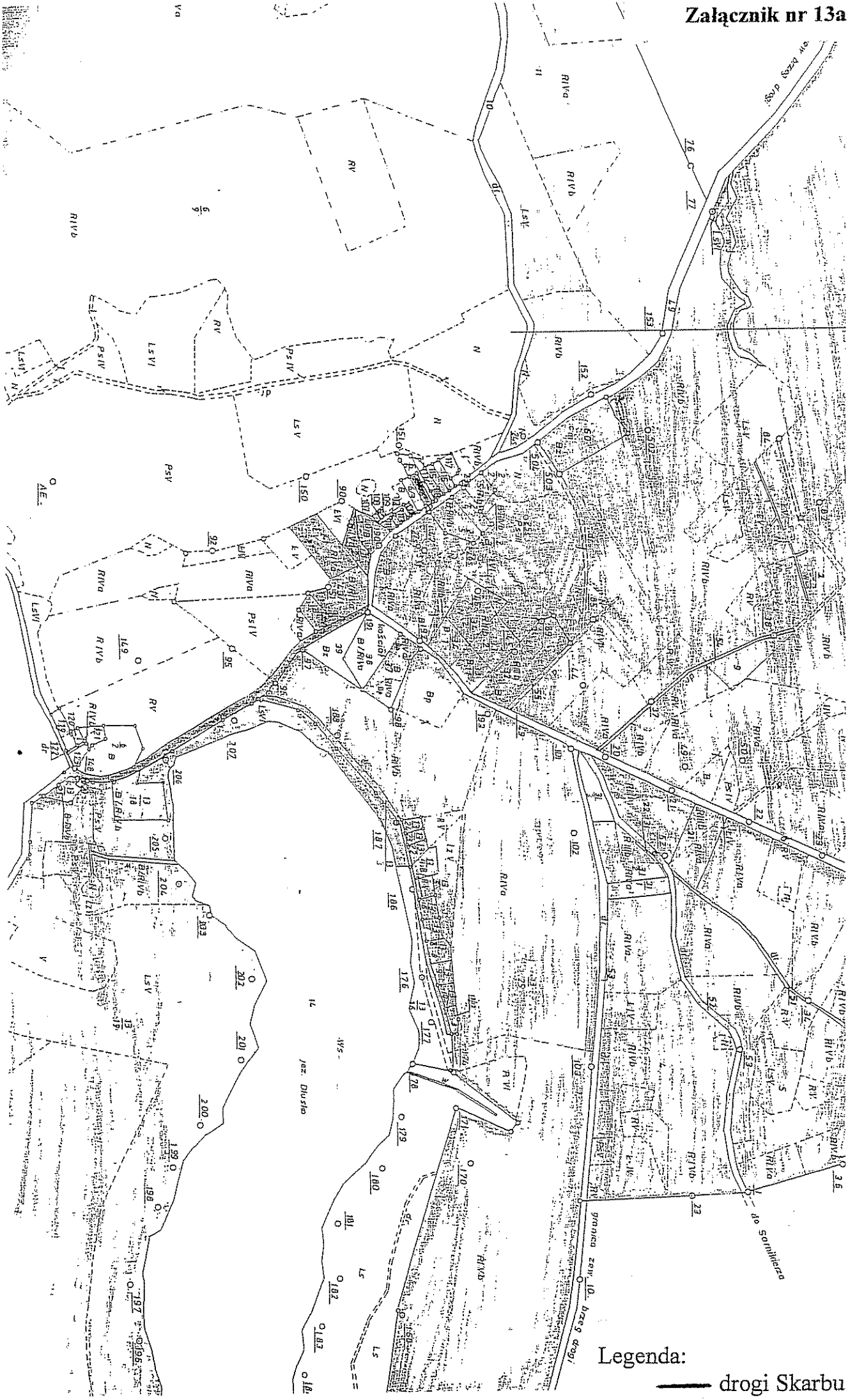
Obr. CIEŠZYNO Ark. 1.

Legenda:
drogi Skarbu Państwa

Załącznik 13 do Uchwały Rady Mjejskiej
w Węgorzynie nr *XXV/11/4.22/2006*
z dnia *30.06.2006r.*

DROGI BĘDĄCE WŁASNOŚCIĄ SKARBU PAŃSTWA

Lp.	Obręb ewidencyjny	Nr działki	Nr załącznika graficznego	Długość mb	Rodzaj nawierzchni
13	Dłusko	56 od kościoła do działki 13/21	13a	495	W części brukowa



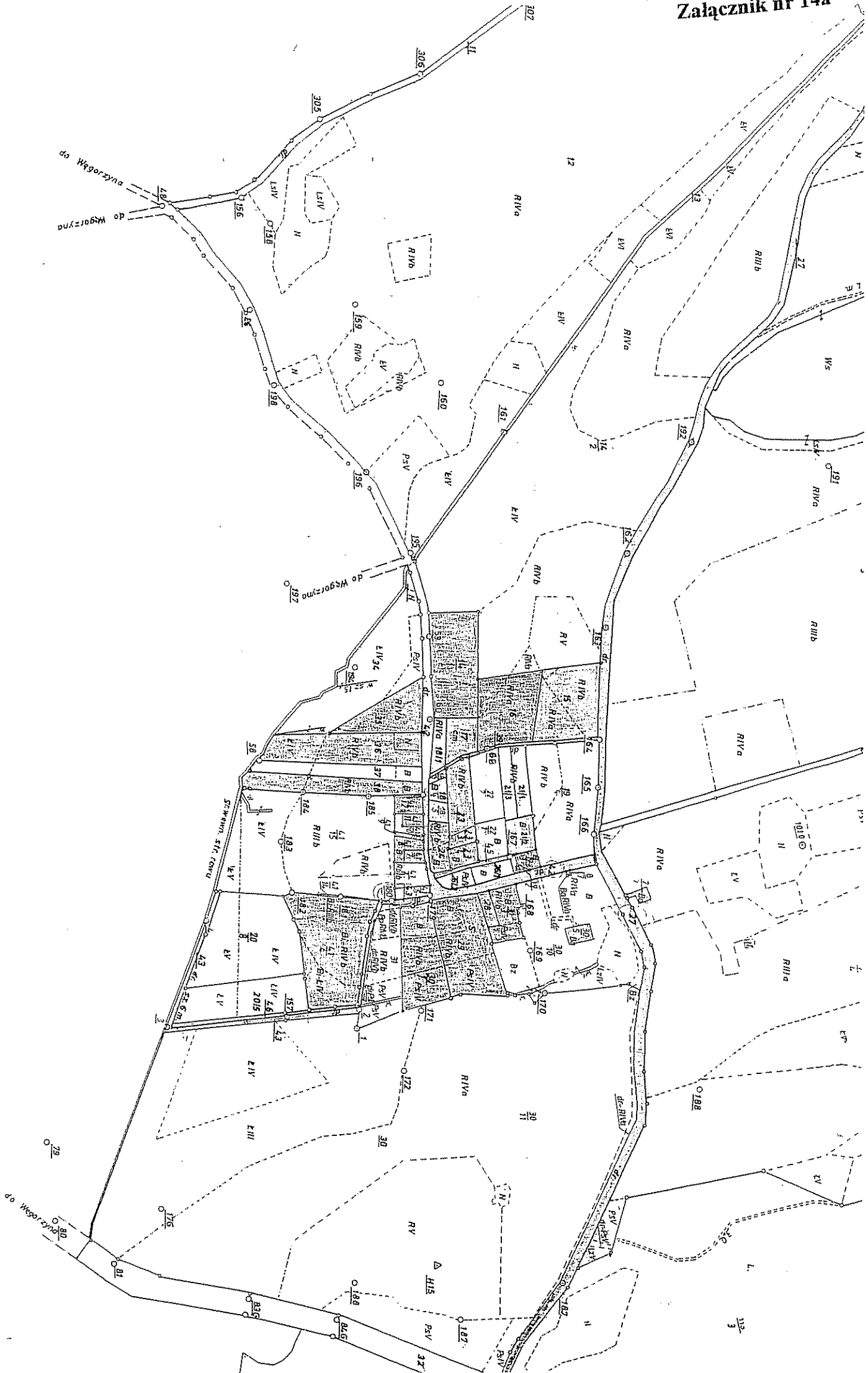
Legenda:

— drogi Skarbu Państwa

Załącznik 14 do Uchwały Rady Miejskiej
w Węgorzynie nr . *XXXVIII/422/2006*
z dnia *30.06.2006* r.

DROGI BĘDĄCE WŁASNOŚCIĄ SKARBU PAŃSTWA

Lp.	Obręb ewidencyjny	Nr działki	Nr załącznika graficznego	Długość mb	Rodzaj nawierzchni
14	Gardno	42 od drogi 27 do działki 18/4	14a	400	Bruk
		27	14a	2355	Asfaltowa



Legenda:

drogi Skarbu Państwa

Ark. 2

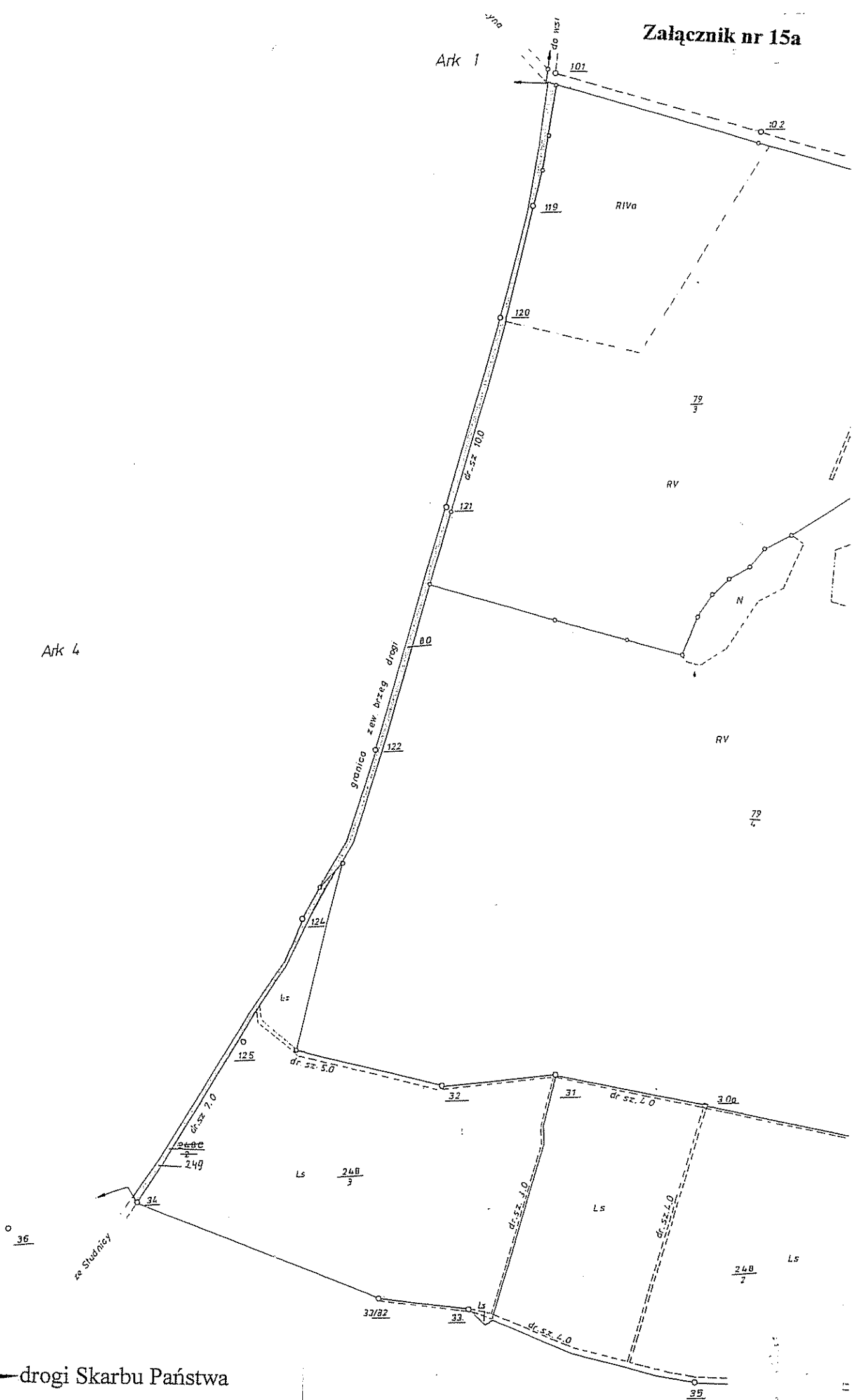
Załącznik 15 do Uchwały Rady Miejskiej
w Węgorzynie nr *XXXVII/422/2006*
z dnia *30.06.2006* r.

DROGI BĘDĄCE WŁASNOŚCIĄ SKARBU PAŃSTWA

Lp.	Obręb ewidencyjny	Nr działki	Nr załącznika graficznego	Długość mb	Rodzaj nawierzchni
15	Ginawa	80	15a	1225	Gruntowa
		249	15a	535	Gruntowa

Ark 1

Ark 4



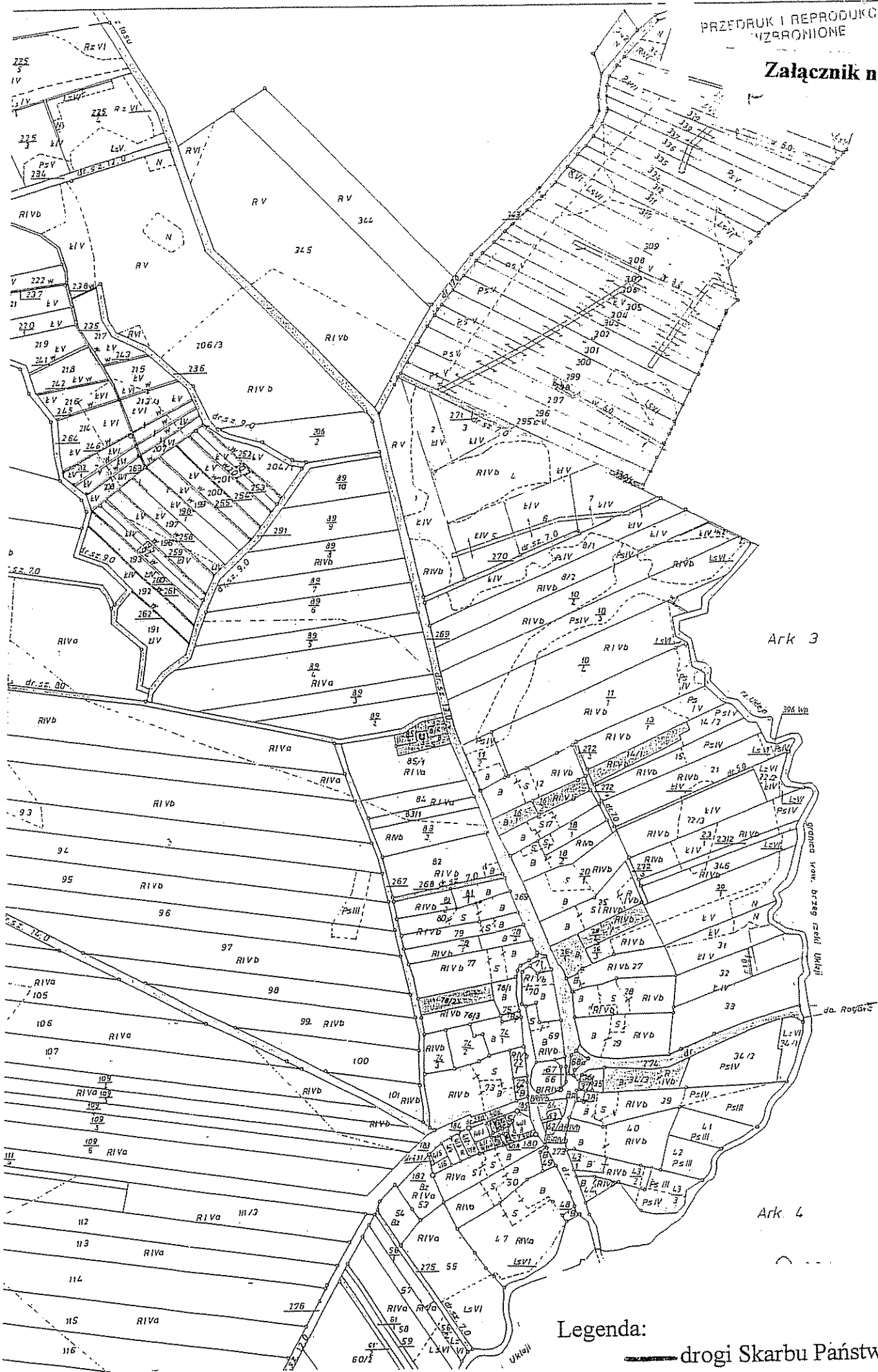
Legenda:

— drogi Skarbu Państwa

Załącznik 16 do Uchwały Rady Miejskiej
w Węgorzynie nr *XXXIII/622/2006*
z dnia *30.06.2006*

DROGI BĘDĄCE WŁASNOŚCIĄ SKARBU PAŃSTWA

Lp.	Obręb ewidencyjny	Nr działki	Nr załącznika graficznego	Długość mb	Rodzaj nawierzchni
16	Mieszewo	274	16a	375	Gruntowa
		400	16b	325	Gruntowa

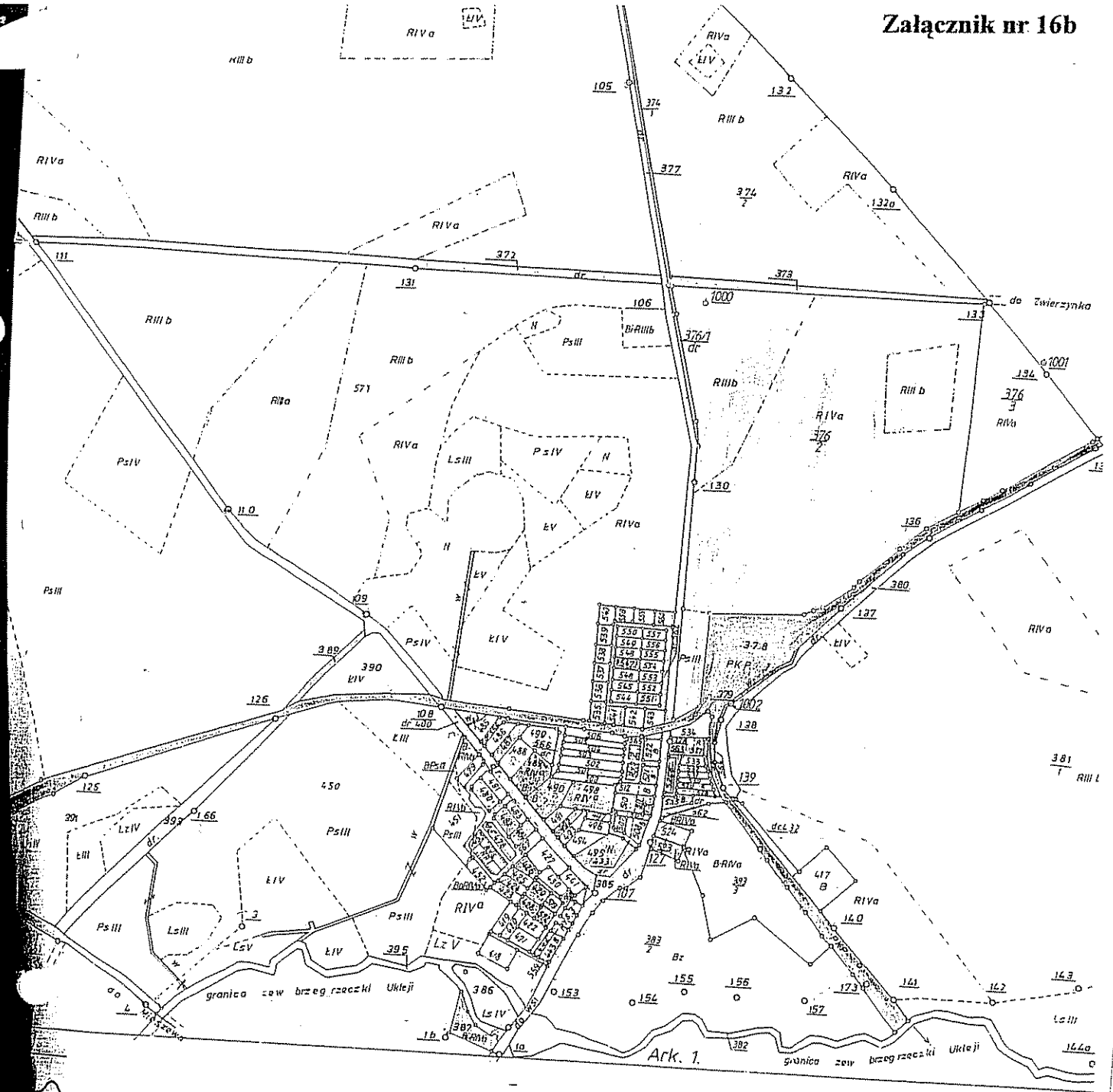


Ark 3

Ark 4

Legenda:
drogi Skarbu Państwa

Załącznik nr 16b



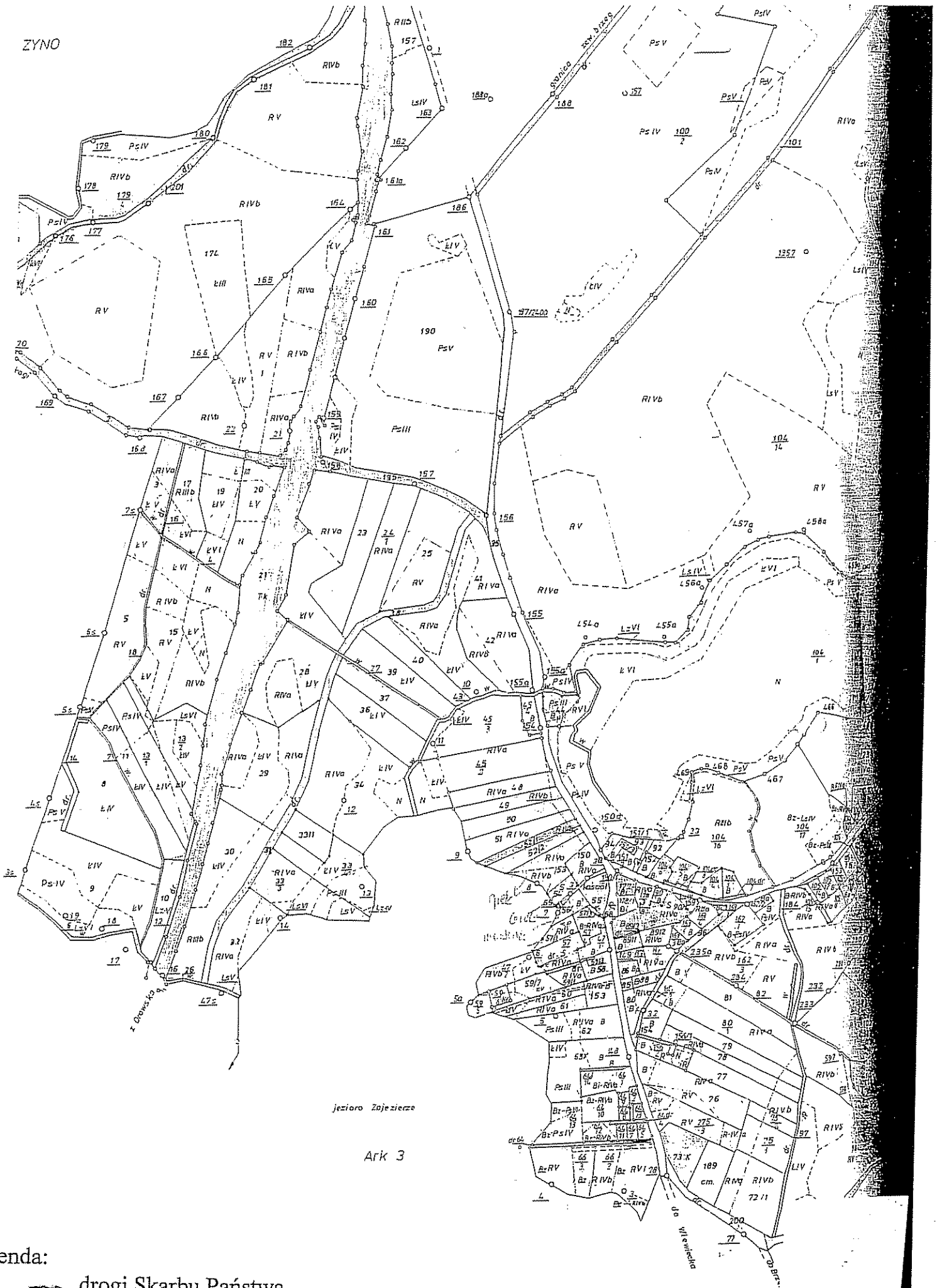
Legenda:
drogi Skarbu Państwa

Załącznik 17 do Uchwały Rady Miejskiej
w Węgorzynie nr *XXXIV/422/2006*
z dnia ... *30.06.2006* ...

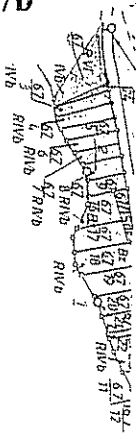
DROGI BĘDĄCE WŁASNOŚCIĄ SKARBU PAŃSTWA

Lp.	Obręb ewidencyjny	Nr działki	Nr załącznika graficznego	Długość mb	Rodzaj nawierzchni
17	Przytoń	96	17a	300	Asfaltowa
		201	17a	2760	Gruntowa
		198/1	17b	925	Gruntowa

ZYNO



legenda:
 drogi Skarbu Państwa



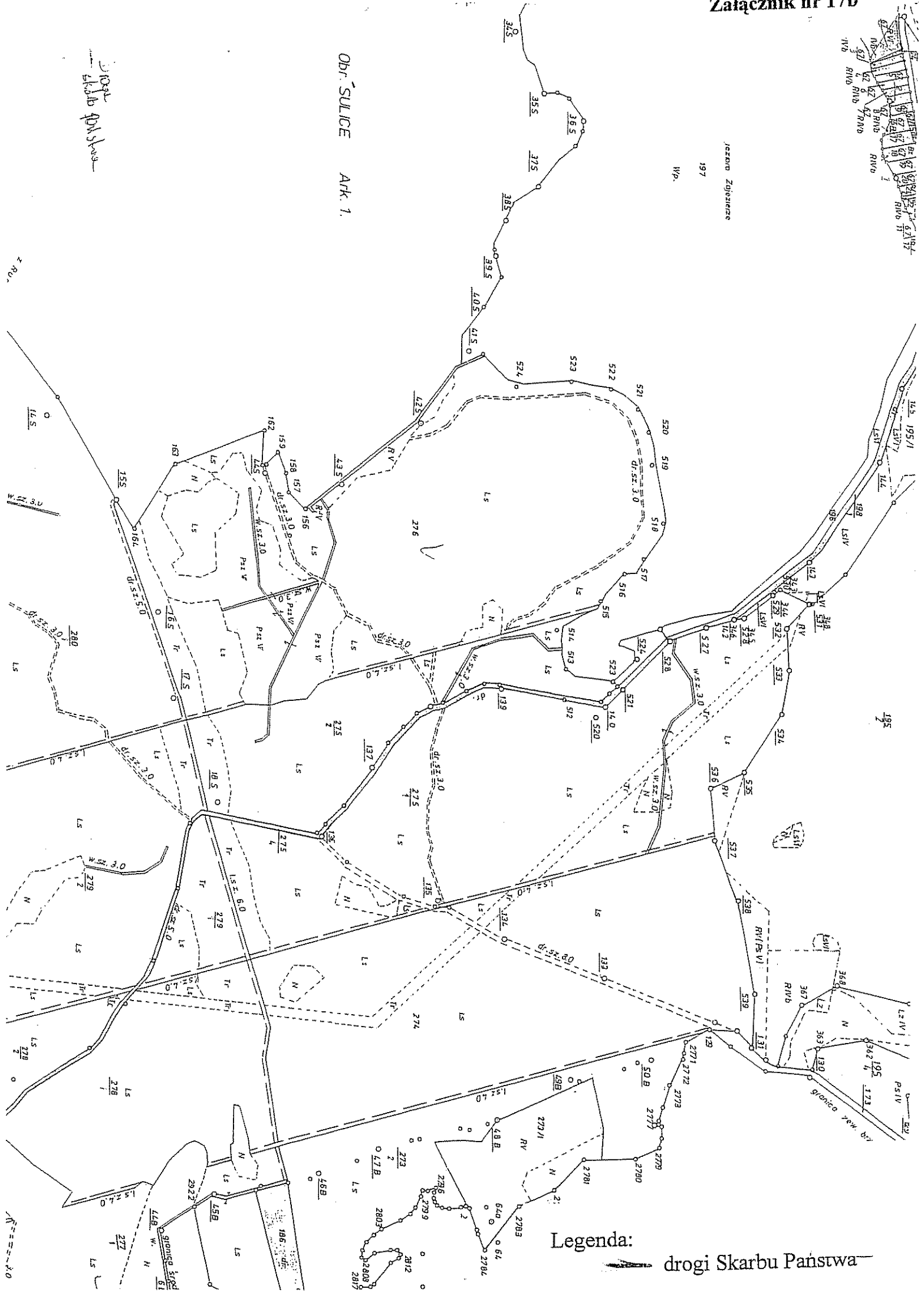
Jezioro Zajezierze

197


WP.

Obr. SULICE Ark. 1.

drogi Skarbu Państwa



Legenda:



drogi Skarbu Państwa

1:2000

1:2000