

**UCHWAŁA Nr XXXVIII/436/2006
Rady Miejskiej w Węgorzynie
z dnia 29 września 2006 roku**

w sprawie zaliczenia dróg do kategorii dróg gminnych na terenie gminy Węgorzyno

Na podstawie art. 18 ust. 2 pkt. 15 ustawy z dnia 8 marca 1990 o **samorządzie gminnym** (Dz. U. z 2001 r. Nr 142, poz. 1591; z 2002 r. Nr 23, poz. 220, Nr 62, poz.558, Nr 113, poz. 984, Nr 153, poz. 1271, Nr 214, poz. 1806; z 2003 r. Nr 80, poz. 717, Nr 162, poz.1568; z 2004 r. Nr 102, poz. 1055, Nr 116, poz. 1203, Nr 167, poz.1759; z 2005 r. Nr 172, poz.1441, Nr 175, poz.1457; z 2006 r. Nr 17 poz.128) art. 7 ust. 2 ustawy z dnia 21.03.1985 r. o **drogach publicznych** (Dz. U. z 2004 r. Nr 204, poz. 2086; Nr 273, poz. 2703; z 2005 r. Nr 163, poz.1362 i 1364, nr 172, poz. 1440 i 1441, Nr 169, poz. 1420, Nr 179, poz. 1486) Rada Miejska uchwała co następuje:

§1

Zalicza się drogi do kategorii dróg gminnych na terenie gminy Węgorzyno, zgodnie z załącznikami nr 1-15 stanowiącymi integralną część uchwały.
Położenie dróg wymienionych w załącznikach 1-15 określają odpowiednie załączniki graficzne nr 16-30 dołączone do uchwały.

§2

Wykonanie uchwały powierza się Burmistrzowi Węgorzyna.

§3

Uchwała wchodzi w życie z dniem 1 stycznia 2007 r., i podlega ogłoszeniu w Dzienniku Urzędowym Województwa Zachodniopomorskiego.

**RADA MIEJSKA
w Węgorzynie**



Przewodniczący Rady Miejskiej

Jan Piotrowski

*Załącznik 1 do Uchwały
Rady Miejskiej w Węgorzynie
Nr XXXVIII/436/2006
z dnia 29 września 2006 roku*

DROGI BĘDĄCE WŁASNOŚCIĄ GMINY

Lp.	Obręb ewidencyjny	Nr działki	Nr załącznika graficznego	Długość mb	Rodzaj nawierzchni
1	Podlipce	8	16	1200	asfaltowa
2		4 na odcinku od drogi nr 8 do drogi nr 6	16	325	asfaltowa

Załącznik 2 do Uchwały
Rady Miejskiej w Węgorzynie
Nr XXXVIII/436/2006
z dnia 29 września 2006 roku

DROGI BĘDĄCE WŁASNOŚCIĄ GMINY

Lp.	Obręb ewidencyjny	Nr działki	Nr załącznika graficznego	Długość mb	Rodzaj nawierzchni
1	Połchowo	34 do początku drogi nr 30	17	135	Gruntowa
2		89	17	140	Asfaltowa
3		78	17	195	Gruntowa

*Załącznik 3 do Uchwały
Rady Miejskiej w Węgorzynie
Nr XXXVIII/436/2006
z dnia 29 września 2006 roku*

DROGI BĘDĄCE WŁASNOŚCIĄ GMINY

Lp.	Obręb ewidencyjny	Nr działki	Nr załącznika graficznego	Długość mb	Rodzaj nawierzchni
1	Rogówko	93 dojazd do budynków i parku	18	185	gruntowa

*Załącznik 4 do Uchwały
Rady Miejskiej w Węgorzynie
Nr XXXVIII/436/2006
z dnia 29 września 2006 roku*

DROGI BĘDĄCE WŁASNOŚCIĄ GMINY

Lp.	Obręb ewidencyjny	Nr działki	Nr załącznika graficznego	Długość mb	Rodzaj nawierzchni
1	Runowo	92	19	270	Asfaltowa

Załącznik 5 do Uchwały
Rady Miejskiej w Węgorzynie
Nr **XXXVIII/436/2006**
z dnia 29 września 2006 roku

DROGI BĘDĄCE WŁASNOŚCIĄ GMINY

Lp.	Obręb ewidencyjny	Nr działki	Nr załącznika graficznego	Długość mb	Rodzaj nawierzchni
1	Sielsko	403 od początku drogi do działki nr 8/1	20	835	Asfaltowa

*Załącznik 6 do Uchwały
Rady Miejskiej w Węgorzynie
Nr XXXVIII/436/2006
z dnia 29 września 2006 roku*

DROGI BĘDĄCE WŁASNOŚCIĄ GMINY

Lp.	Obręb ewidencyjny	Nr działki	Nr załącznika graficznego	Długość mb	Rodzaj nawierzchni
1	Trzebawie	167 od działki nr 1307 do skrzyżowania z drogami nr 233 i 166	21	425	Asfaltowa

Załącznik 7 do Uchwały
Rady Miejskiej w Węgorzynie
Nr XXXVIII/436/2006
z dnia 29 września 2006 roku

DROGI BĘDĄCE WŁASNOŚCIĄ GMINY

Lp.	Obręb ewidencyjny	Nr działki	Nr załącznika graficznego	Długość mb	Rodzaj nawierzchni
1	Węgorzynko	23	22	430	Gruntowa

*Załącznik 8 do Uchwały
Rady Miejskiej w Węgorzynie
Nr XXXVIII/436/2006
z dnia 29 września 2006 roku*

DROGI BĘDĄCE WŁASNOŚCIĄ GMINY

Lp.	Obręb ewidencyjny	Nr działki	Nr załącznika graficznego	Długość mb	Rodzaj nawierzchni
1	Zwierzynek	82 do kościoła , boiska i część wsi	23	165	Asfaltowa
2		86	23	55	Asfaltowa

Załącznik 9 do Uchwały
Rady Miejskiej w Węgorzynie
Nr XXXVIII/436/2006
z dnia 29 września 2006 roku

DROGI BĘDĄCE WŁASNOŚCIĄ GMINY

Lp.	Obręb ewidencyjny	Nr działki	Nr załącznika graficznego	Długość mb	Rodzaj nawierzchni
1	Węgorzyno obręb ewidencyjny 1	1222	24a	470	asfaltowa
2		1238/4	24b	195	brukowa
3		512/1	24b	125	asfaltowa
4		81/6 przy blokach Spółdzielni Mieszkaniowej i PKP	24c	100	asfaltowa
5		805/19 przy blokach PKP	24c	75	asfaltowa

*Załącznik 10 do Uchwały
Rady Miejskiej w Węgorzynie
Nr XXXVIII/436/2006
z dnia 29 września 2006 roku*

DROGI BĘDĄCE WŁASNOŚCIĄ GMINY

Lp.	Obręb ewidencyjny	Nr działki	Nr załącznika graficznego	Długość w mb	Rodzaj nawierzchni
1	Węgorzyno obręb ewidencyjny 2	177 na odcinku od torów PKP do końca działki 175/1	25	335	trylinka
2		1248	25	219	asfaltowa

*Załącznik 11 do Uchwały
Rady Miejskiej w Węgorzynie
Nr XXXVIII/436/2006
z dnia 29 września 2006 roku*

DROGI BĘDĄCE WŁASNOŚCIĄ GMINY

Lp.	Obręb ewidencyjny	Nr działki	Nr załącznika graficznego	Długość w mb	Rodzaj nawierzchni
1	Węgorzyno obręb ewidencyjny 3	573	26	43	Asfaltowa
2		615	26	210	Gruntowa
3		616	26	280	z kruszywa naturalnego
4		810/6	26	60	Asfaltowa
5		617	26	197	Gruntowa
6		528/6	26	10	Gruntowa
7		527	26	61	Gruntowa
8		622	26	67	z kruszywa naturalnego
9		621	26	45	Gruntowa
10		630	26	160	Gruntowa
11		529/1	26	21	Gruntowa

*Załącznik 12 do Uchwały
Rady Miejskiej w Węgorzynie
Nr XXXVIII/436/2006
z dnia 29 września 2006 roku*

DROGI BĘDĄCE WŁASNOŚCIĄ GMINY

Lp.	Obręb ewidencyjny	Nr działki	Nr załącznika graficznego	Długość w mb	Rodzaj nawierzchni
1	Węgorzyno obręb ewidencyjny 4	294 od posesji nr 1 do końca działki 310/4	27	359	Asfaltowa

*Załącznik 13 do Uchwały
Rady Miejskiej w Węgorzynie
Nr XXXVIII/436/2006
z dnia 29 września 2006 roku*

DROGI BĘDĄCE WŁASNOŚCIĄ SKARBU PAŃSTWA

Lp.	Obręb ewidencyjny	Nr działki	Nr załącznika graficznego	Długość mb	Rodzaj nawierzchni
1	Sielsko	360	28a	1620	Asfaltowa
2		365 od działki nr 472 do działki nr 460	28b	220	Asfaltowa

*Załącznik 14 do Uchwały
Rady Miejskiej w Węgorzynie
Nr XXXVIII/436/2006
z dnia 29 września 2006 roku*

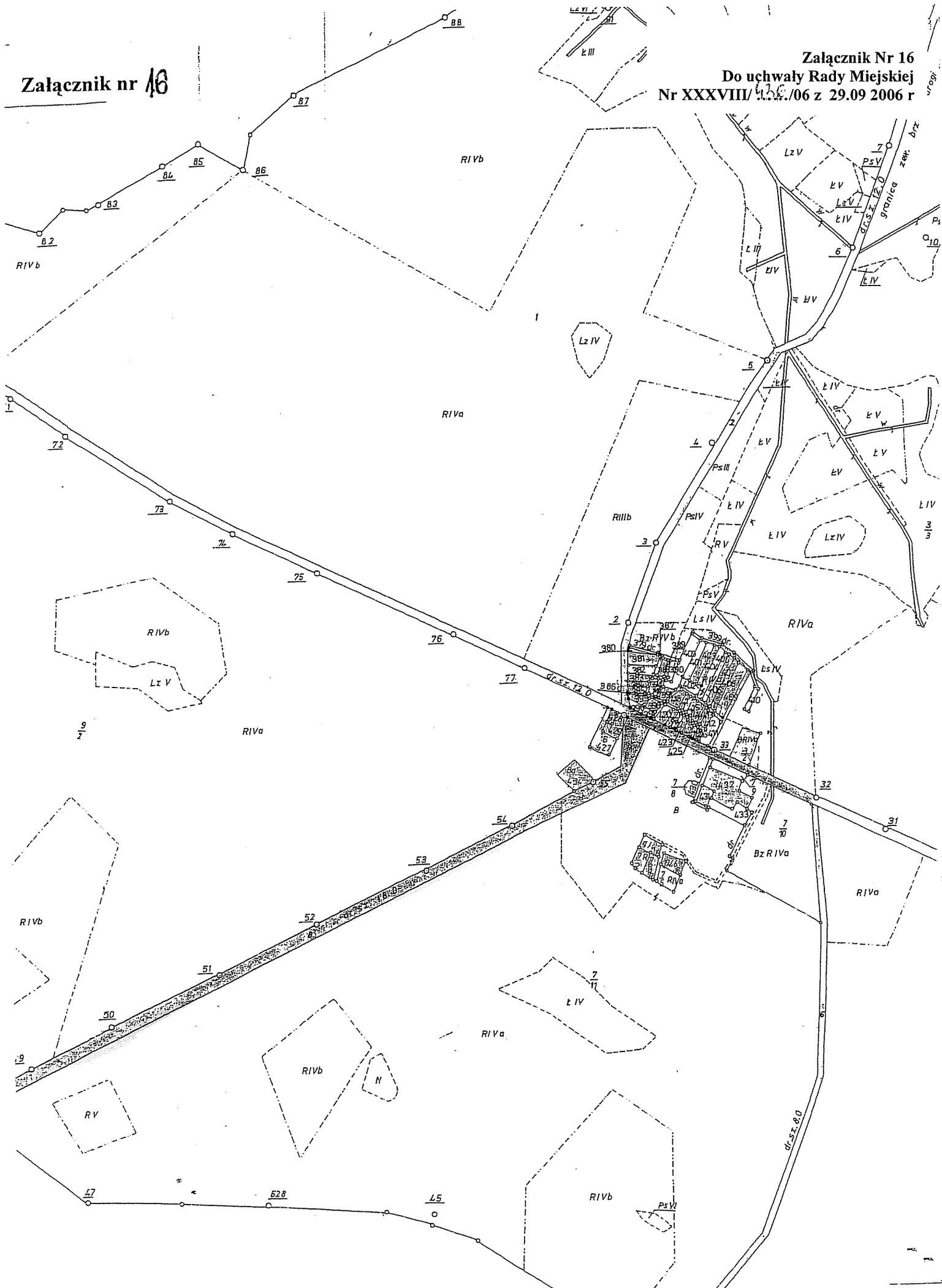
DROGI BĘDĄCE WŁASNOŚCIĄ SKARBU PAŃSTWA

Lp.	Obręb ewidencyjny	Nr działki	Nr załącznika graficznego	Długość mb	Rodzaj nawierzchni
1	Sulice	17	29	785	gruntowa

*Załącznik 15 do Uchwały
Rady Miejskiej w Węgorzynie
Nr XXXVIII/436/2006
z dnia 29 września 2006 roku*

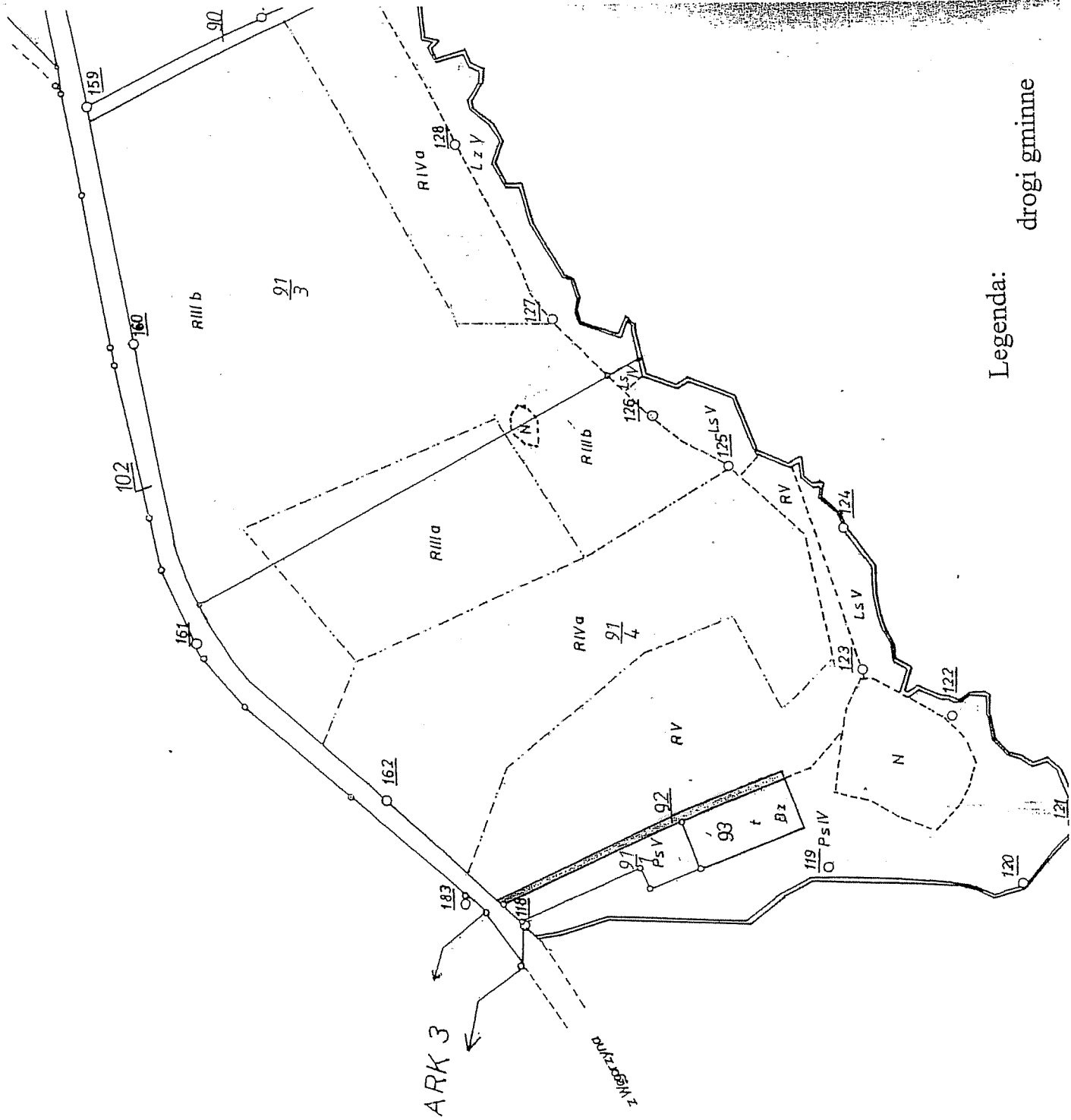
DROGI BĘDĄCE WŁASNOŚCIĄ SKARBU PAŃSTWA

Lp.	Obręb ewidencyjny	Nr działki	Nr załącznika graficznego	Długość mb	Rodzaj nawierzchni
15	Winniki	121 za budynkiem nr 82/1 do Cieszyna	30	840	asfaltowa



Legenda:

drogi gminne



Legenda:

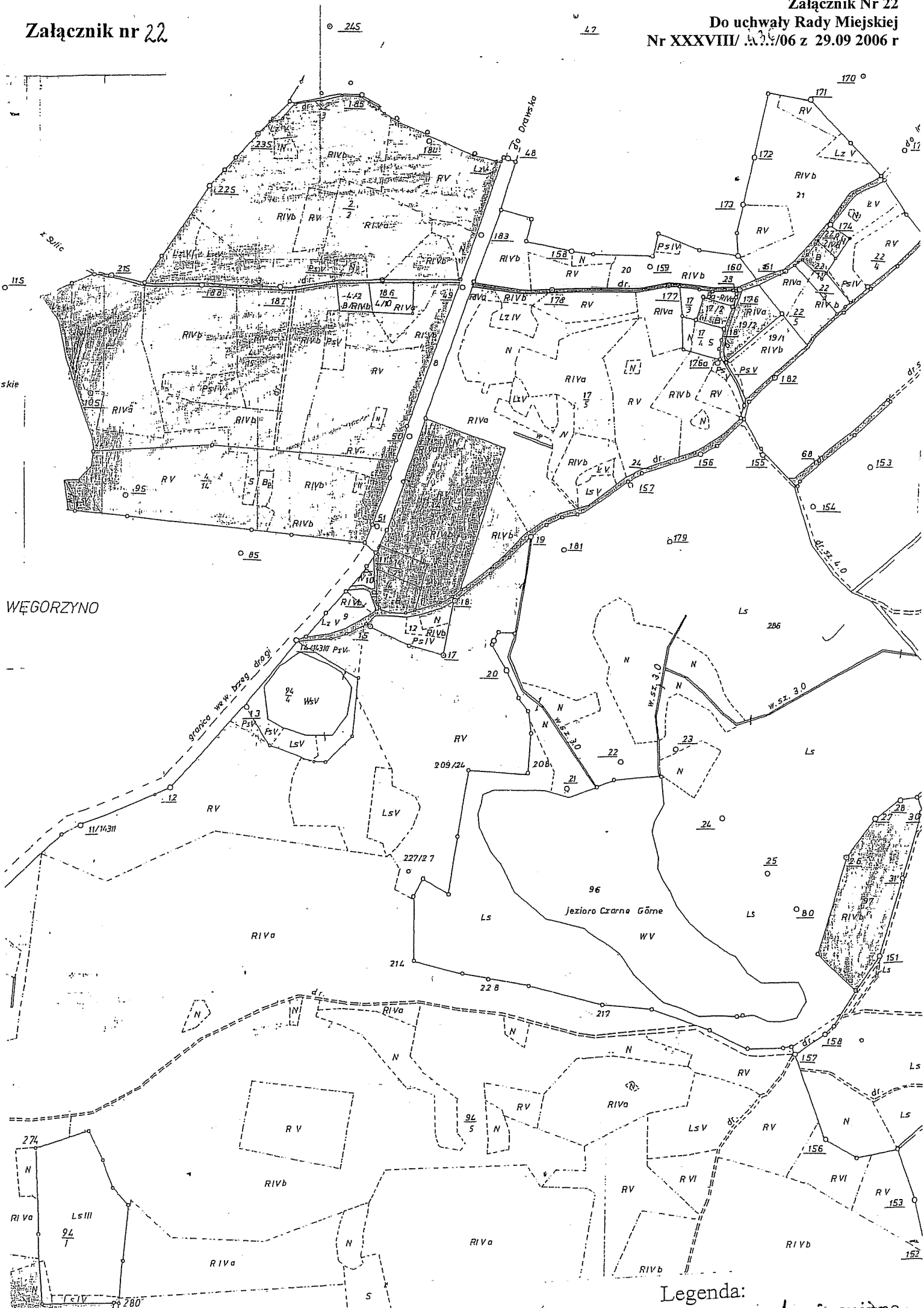
drogi gminne

Obf. POŁCHOWO ARK. 2

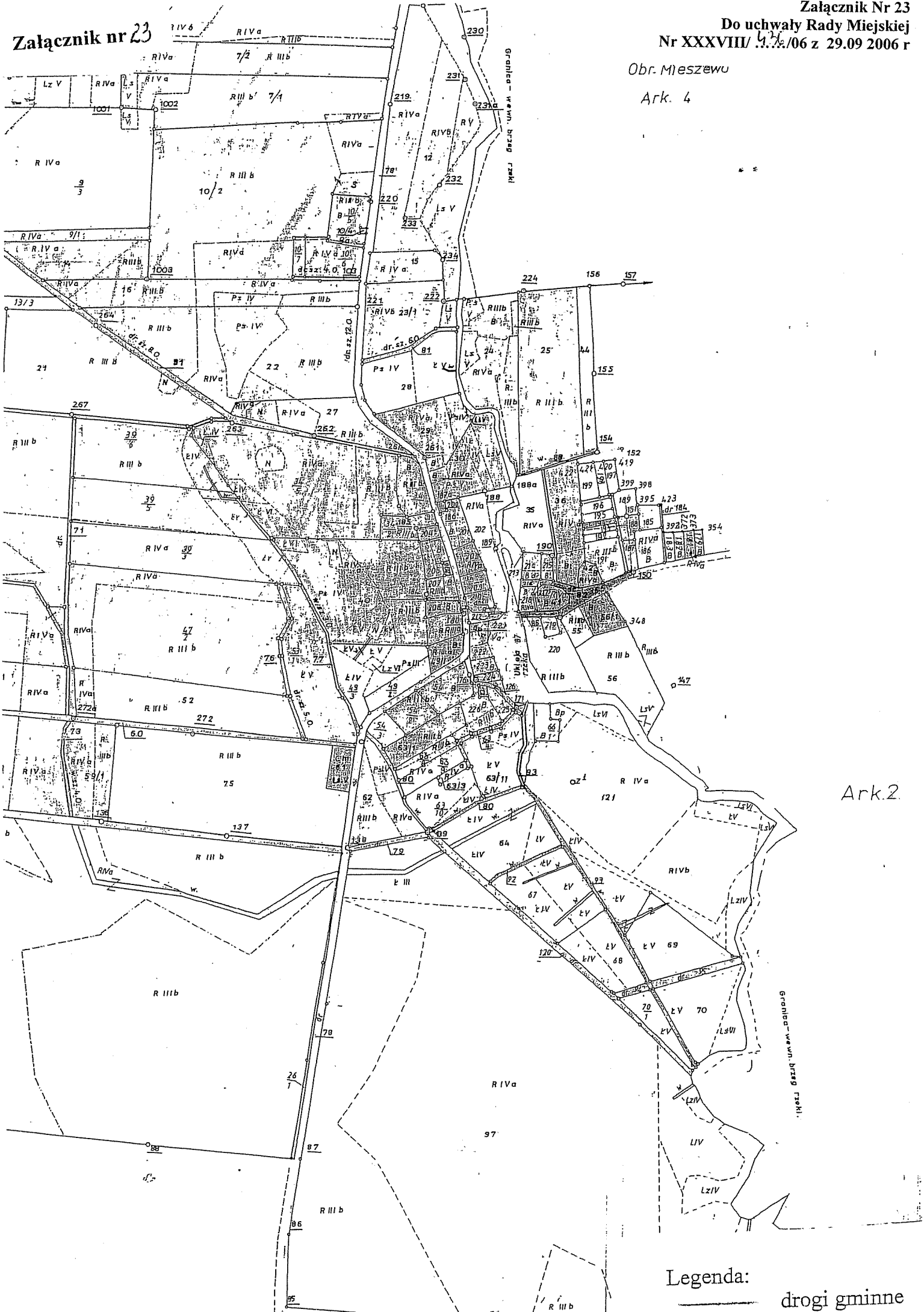


Legenda:

drogi gmin



Legenda:



Ark.2

Legenda:
drogi gminne



Legenda: drzewa i zieleń

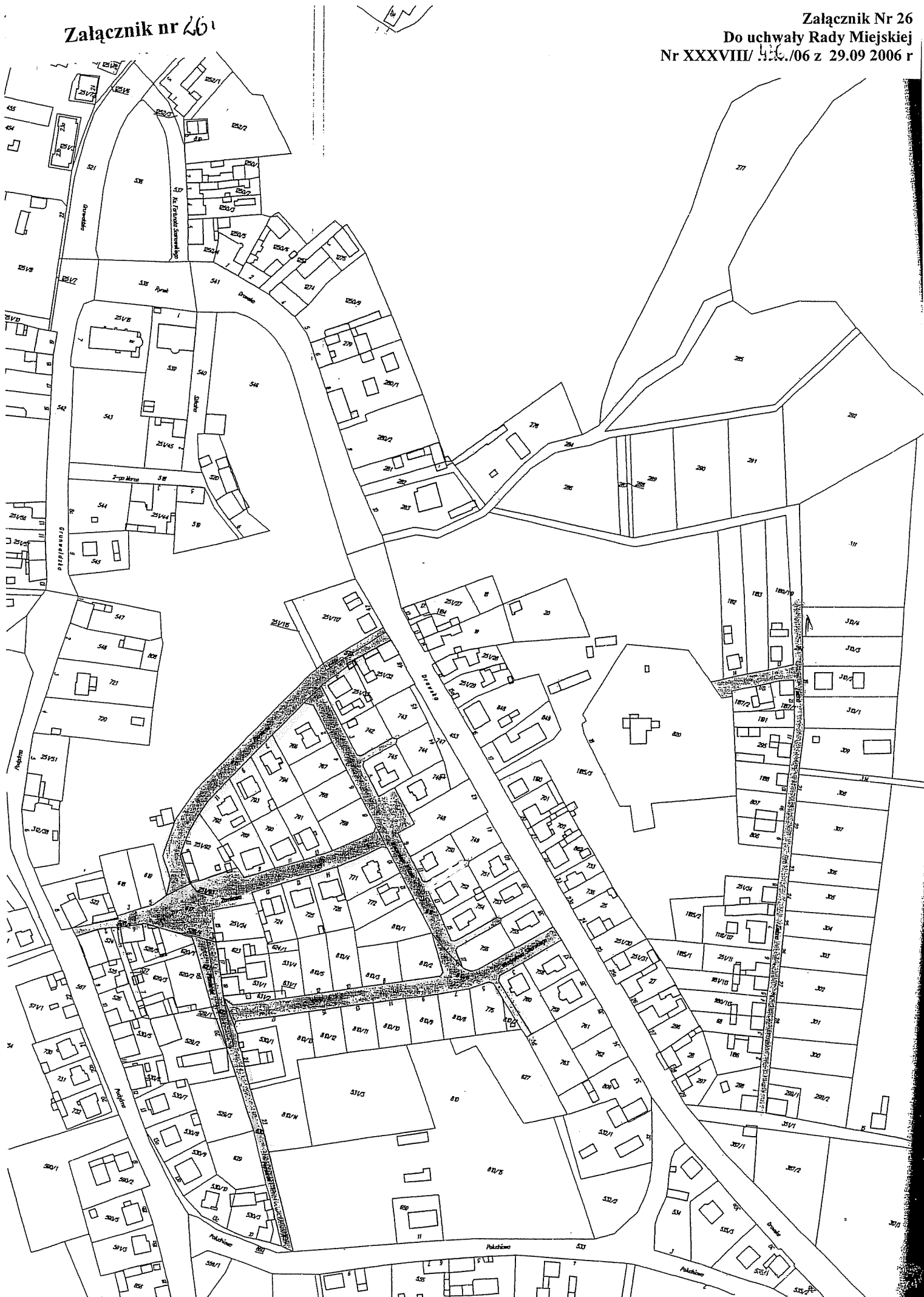


Legenda:



Legenda:

drogi gminne



Legenda:



Legenda:



Obr. RUNOWO Ark. 1.

Legenda:

